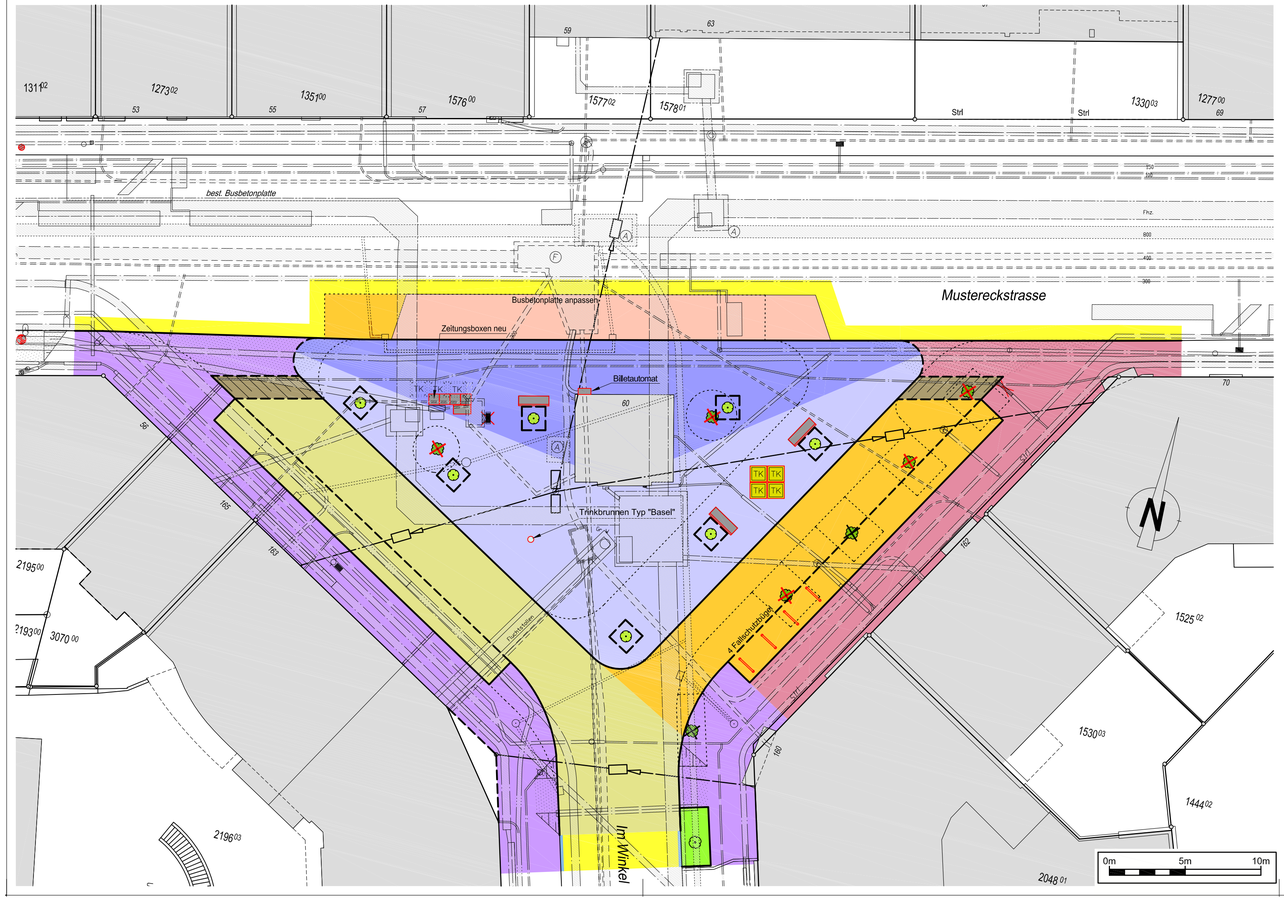

LEGENDE

- Fahrbahnbelag mit Fundation
- Fahrbahnbelag
- Deck- und Binderschicht
- Anrampung (Nach TBA Norm Nr. 203)
- Betonplatte
- Trottoirbelag
- Trottoir abgesenkt
- Deckbelag Trottoir
- Pflästerung Platz (in Mörtel verlegt)
- Pflästerung Platz (in Sand verlegt)
- Gewässer, Brunnen
- Bauwerke bestehend
- Bauwerke neu
- Mobiliar neu
- Grünfläche neu
- Baum neu
- Baum entfernen (keine Fällbewilligung erforderlich)
- Baum entfernen (Fällbewilligung erforderlich)
- neuer Randabschluss mit Anschlag
- neuer Randabschluss ohne Anschlag, neue Schale
- Schalenstein neu
- zu entfernende Objekte
- Sitzbank mit Lehne, neu
- LSA- Mast, neu
- LSA- Portalpfosten, neu

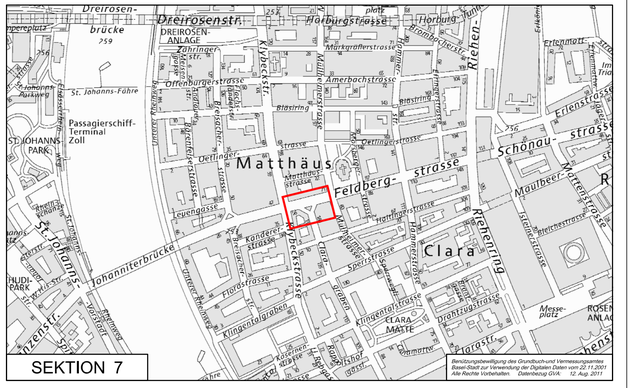

SEKTION 7

Dazugehörige Pläne: -

KANTON BASEL-STADT

BAU- UND VERKEHRSDEPARTEMENT / TIEFBAUAMT

MUSTERECKSTRASSE

FORMAT 84 x 30

PROJEKTLEITUNG
TIEFBAUAMT BASEL-STADT
Name
Tel.- Nummer

Kreuzungsbereich im Winkel

Oberflächenneugestaltung

Vorprojekt Werkleitungsabklärung

INDEX	DATUM	GEZ	GeoIR ING	TBA4 PL	VR BVD
	31.05.2013				
a					
b					
c					
d					
e					
f					

PROJEKTVERFASSER
Tiefbauamt - Infrastruktur / Ausführung
Wallstrasse 22, Postfach, 4001 Basel
infrastruktur.ausfuehrung@bs.ch

AutoCAD 2012

M. 1 : 200

Nr. xxx-01

J:\06_Allgemeines\02_Handbuch\12_CAD\02 Normen + Musterpläne\01 Musterpläne\Musterpläne_Layout TBA_vorprojekt bauprojekt ausführungsprojekt.dwg

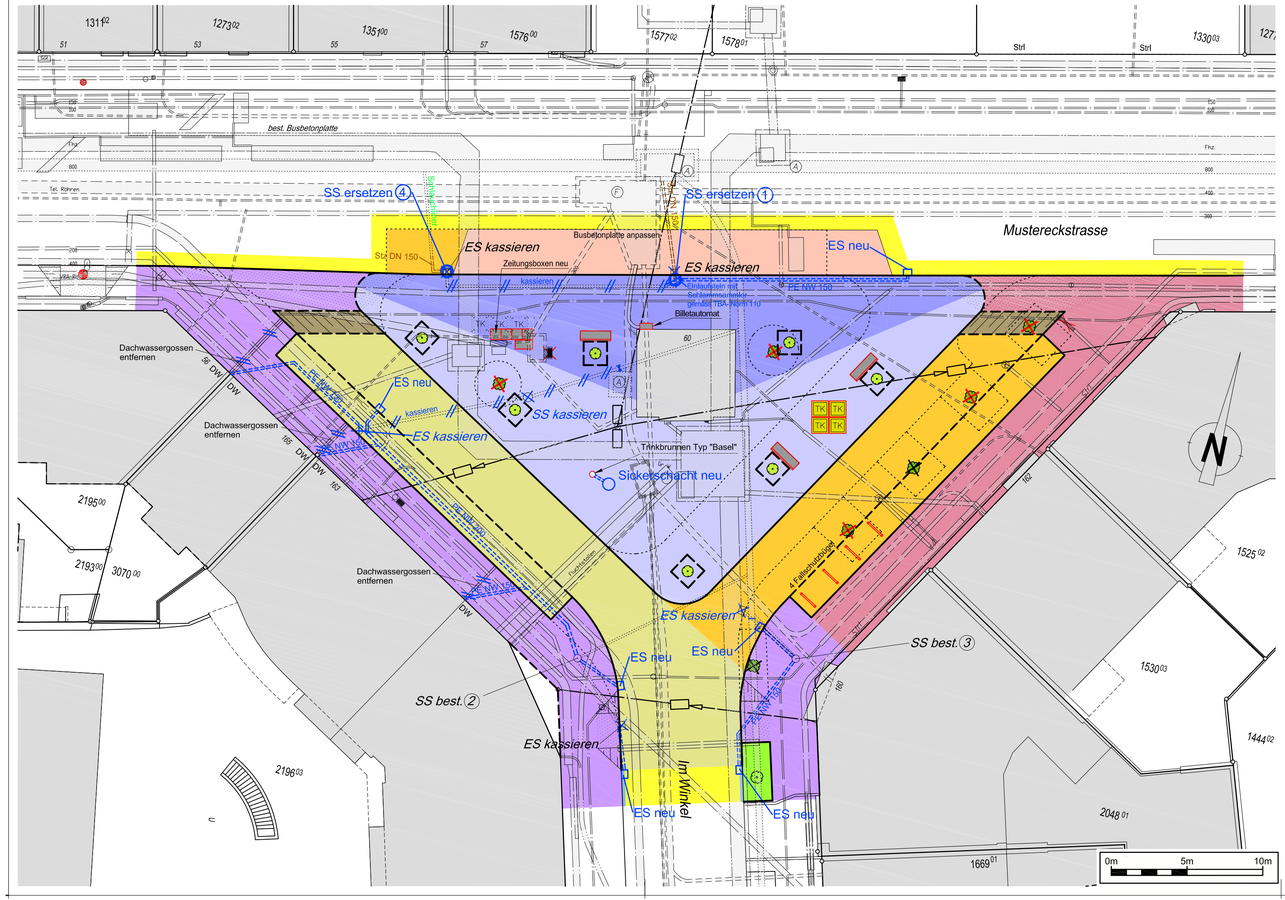

LEGENDE

- Fahrbahnbelag mit Fundation
- Fahrbahnbelag
- Deck- und Binderschicht
- Anrampung (Nach TBA Norm Nr. 203)
- Betonplatte
- Trottoirbelag
- Trottoir abgesenkt
- Deckbelag Trottoir
- Pflästerung Platz (in Mörtel verlegt)
- Pflästerung Platz (in Sand verlegt)
- Gewässer, Brunnen
- Bauwerke bestehend
- Bauwerke neu
- Mobiliar neu
- Grünfläche neu
- Baum neu
- Baum entfernen (keine Fällbewilligung erforderlich)
- Baum entfernen (Fällbewilligung erforderlich)
- neuer Randabschluss mit Anschlag
- neuer Randabschluss ohne Anschlag, neue Schale
- Schalenstein neu
- zu entfernende Objekte
- Sitzbank mit Lehne, neu
- LSA- Mast, neu
- LSA- Portalpfosten, neu

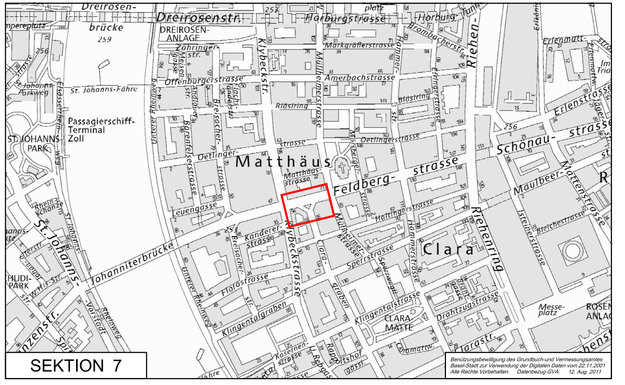

SEKTION 7

Dazugehörige Pläne: -

KANTON BASEL-STADT

BAU- UND VERKEHRSDEPARTEMENT / TIEFBAUAMT

MUSTERECKSTRASSE

FORMAT 84 x 30

PROJEKTLEITUNG
TIEFBAUAMT BASEL-STADT
Name
Tel.- Nummer

Kreuzungsbereich im Winkel

Oberflächenneugestaltung

Bauprojekt
Planvorlage

INDEX	DATUM	GEZ	GeoOI ING	TBA4 PL	VE BVD
	31.05.2013				
a					
b					
c					
d					
e					
f					

PROJEKTVERFASSER
Tiefbauamt - Infrastruktur / Ausführung
Wallstrasse 22, Postfach, 4001 Basel
infrastruktur.ausfuehrung@bs.ch

AutoCAD 2012

M. 1 : 200

Nr. xxx-02

J:\06_Allgemeines\02_Handbuch\12_CAD\02 Normen + Musterpläne\01 Musterpläne\Musterpläne_Layout TBA_vorprojekt bauprojekt ausführungsprojekt.dwg

AutoCAD 2012

KANTON BASEL-STADT
BAU- UND VERKEHRSDEPARTEMENT, TIEFBAUAMT
INFRASTRUKTUR / Ausführung

Richtlinien für die Bemalung von Werkleitungsabklärungen und Planvorlagen

Ersetzt 13.12.2012

DATUM	GEZ	GEP	VIS BVD
31.05.13	pad	Brd	Brd

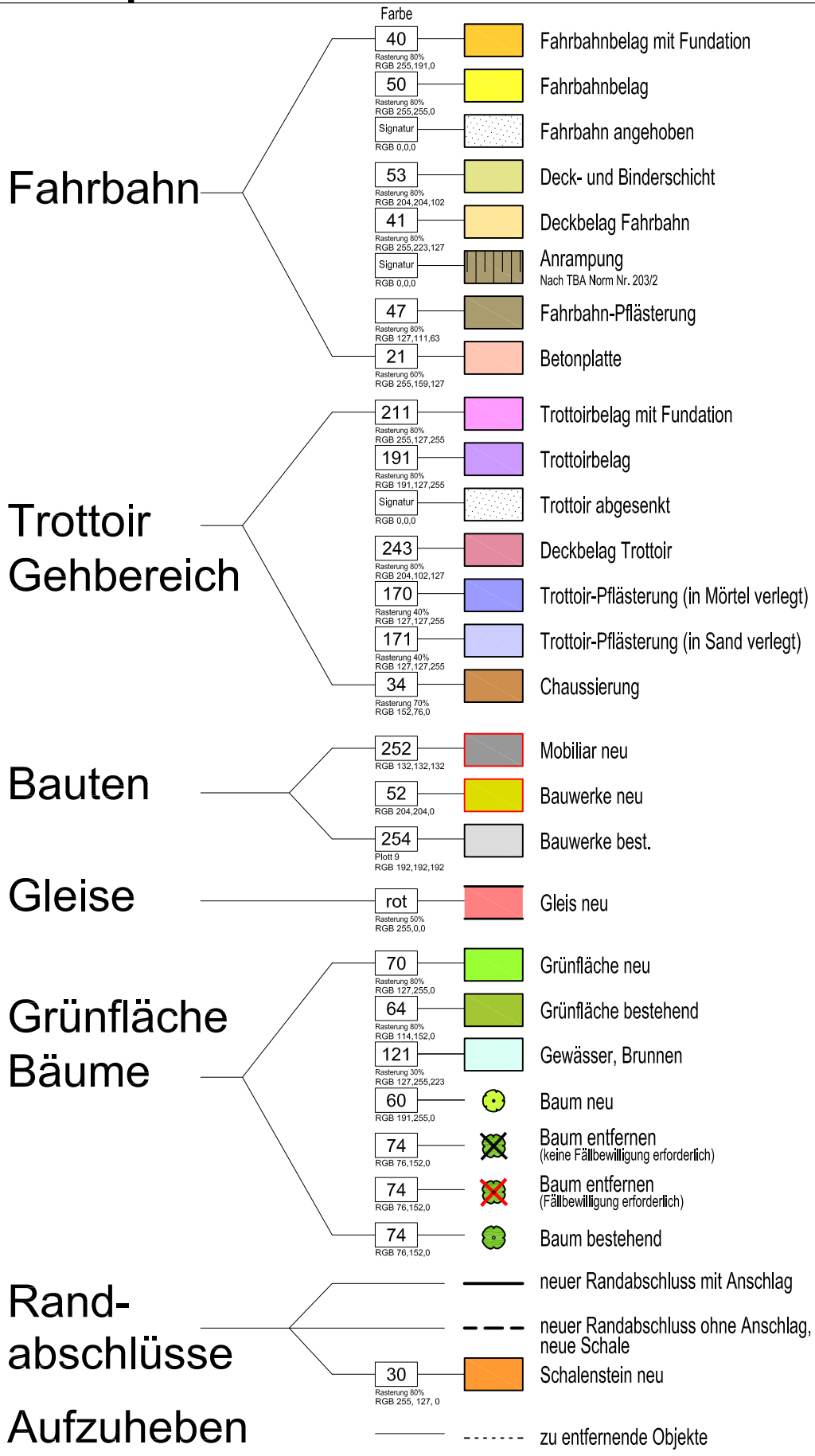

J:\06_Allgemeines\02_Handbuch\12_CAD\02 Normen + Musterpläne\01 Musterpläne\zz-muster-02-Farbpalette für Planvorlage.dwg

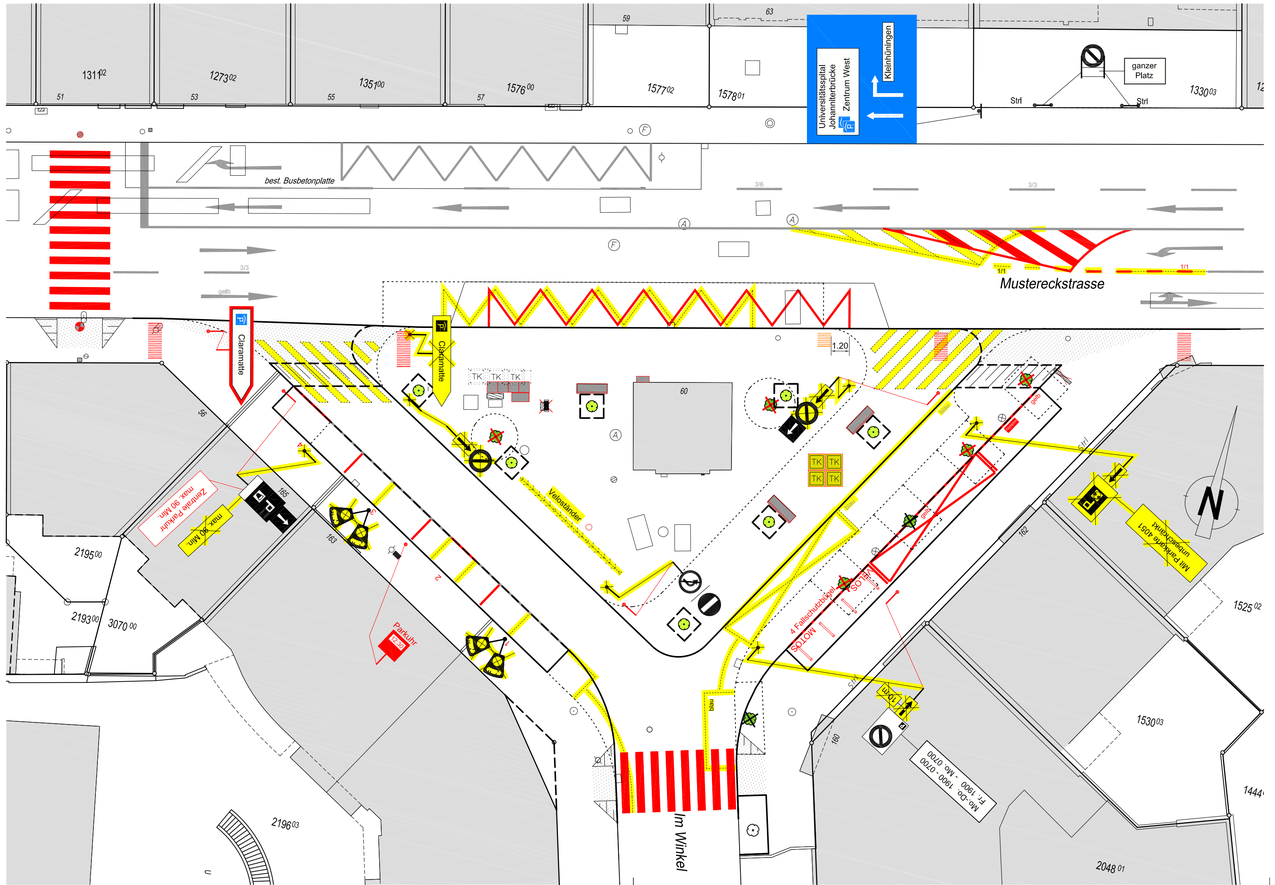

LEGENDE

Markierungen

- IST- Zustand
- Zu Entfernendes
- Projektiertes

Signale

- IST- Zustand
- Zu Entfernendes
- Projektiertes

Wegweiser

- IST- Zustand
- Zu Entfernendes
- Projektiertes

0m 5m 10m

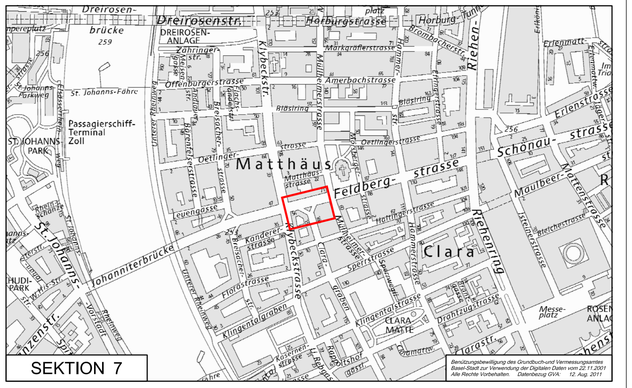

Dazugehörige Pläne: -

KANTON BASEL-STADT

BAU- UND VERKEHRSDEPARTEMENT / TIEFBAUAMT

MUSTERECKSTRASSE

FORMAT 84 x 30

PROJEKTLEITUNG
TIEFBAUAMT BASEL-STADT
Name
Tel.- Nummer

Kreuzungsbereich im Winkel

Oberflächenneugestaltung

Bauprojekt
Signalisation und Markierung

INDEX	DATUM	GEZ	Geo/IR ING	TBA/I PL	VR BVD
	31.05.2013				
a					
b					
c					
d					
e					
f					

PROJEKTVERFASSER
Tiefbauamt - Infrastruktur / Ausführung
Wallstrasse 22, Postfach, 4001 Basel
infrastruktur.ausfuehrung@bs.ch

AutoCAD 2012

M. 1 : 200

Nr. xxx-03

J:\06_Allgemeines\02_Handbuch\12_CAD\02 Normen + Musterpläne\01 Musterpläne\Musterpläne_Layout TBA_vorprojekt bauprojekt ausführungsprojekt.dwg

AutoCAD 2012

KANTON BASEL-STADT
BAU- UND VERKEHRSDEPARTEMENT, TIEFBAUAMT
INFRASTRUKTUR

Richtlinien für die Bemalung von Signalisations- und Markierungsplänen

Ersetzt: 03.01.12

DATUM	GEZ	GEP	VIS BVD
19.11.12	LM	Brd	Brd

ÄNDERUNGEN IN SIGNALISATIONS- UND MARKIERUNGSPLÄNEN

Markierungen, Signale und Wegweiser:

Ist-Zustand	Zu Entfernendes	Projektiertes
	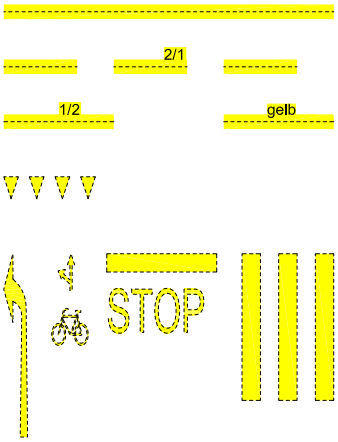	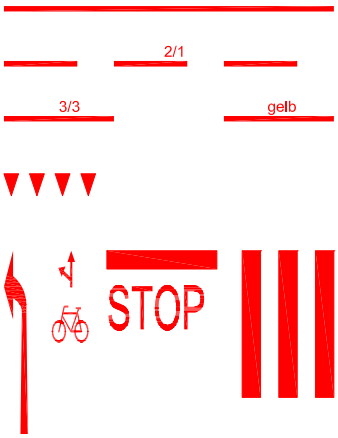
Einfärbung Velostreifen	Einfärbung Velostreifen	Einfärbung Velostreifen
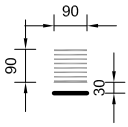 Aufmerksamkeitsfeld Tramhaltestelle, weisse Farbe	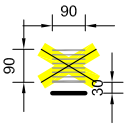 Aufmerksamkeitsfeld Tramhaltestelle, weisse Farbe	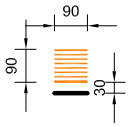 Aufmerksamkeitsfeld Tramhaltestelle, weisse Farbe
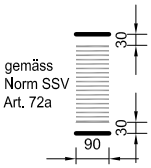 gemäss Norm SSV Art. 72a Sehbehindertenmarkierung bei Trottoirüberfahrten, dunkle Farbe	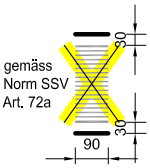 gemäss Norm SSV Art. 72a Sehbehindertenmarkierung bei Trottoirüberfahrten, dunkle Farbe	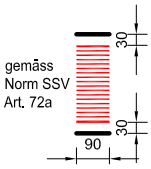 gemäss Norm SSV Art. 72a Sehbehindertenmarkierung bei Trottoirüberfahrten, dunkle Farbe
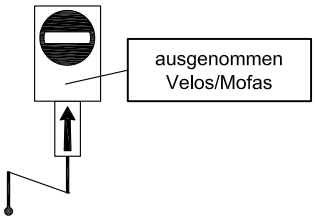	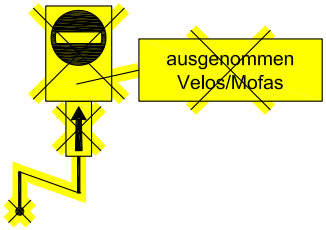	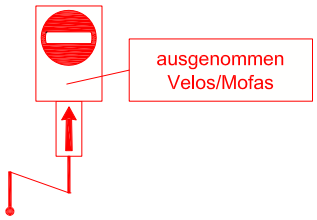
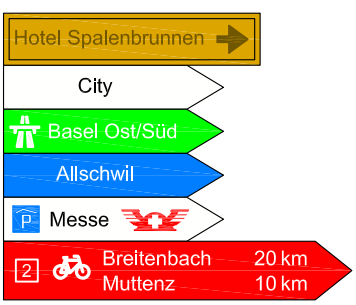	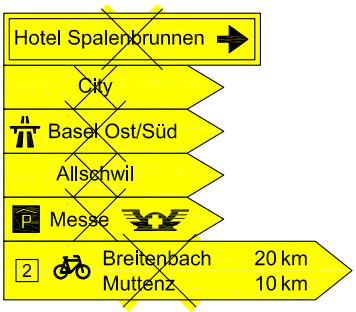	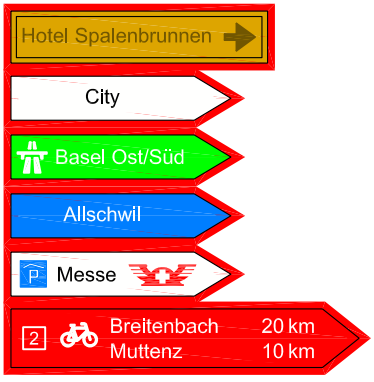

J:\06_Allgemeines\02_Handbuch\12_CAD\02 Normen + Musterpläne\01 Musterpläne\zz-Richtlinien-Blatt zu Signalisations und Markierungsplan.dwg

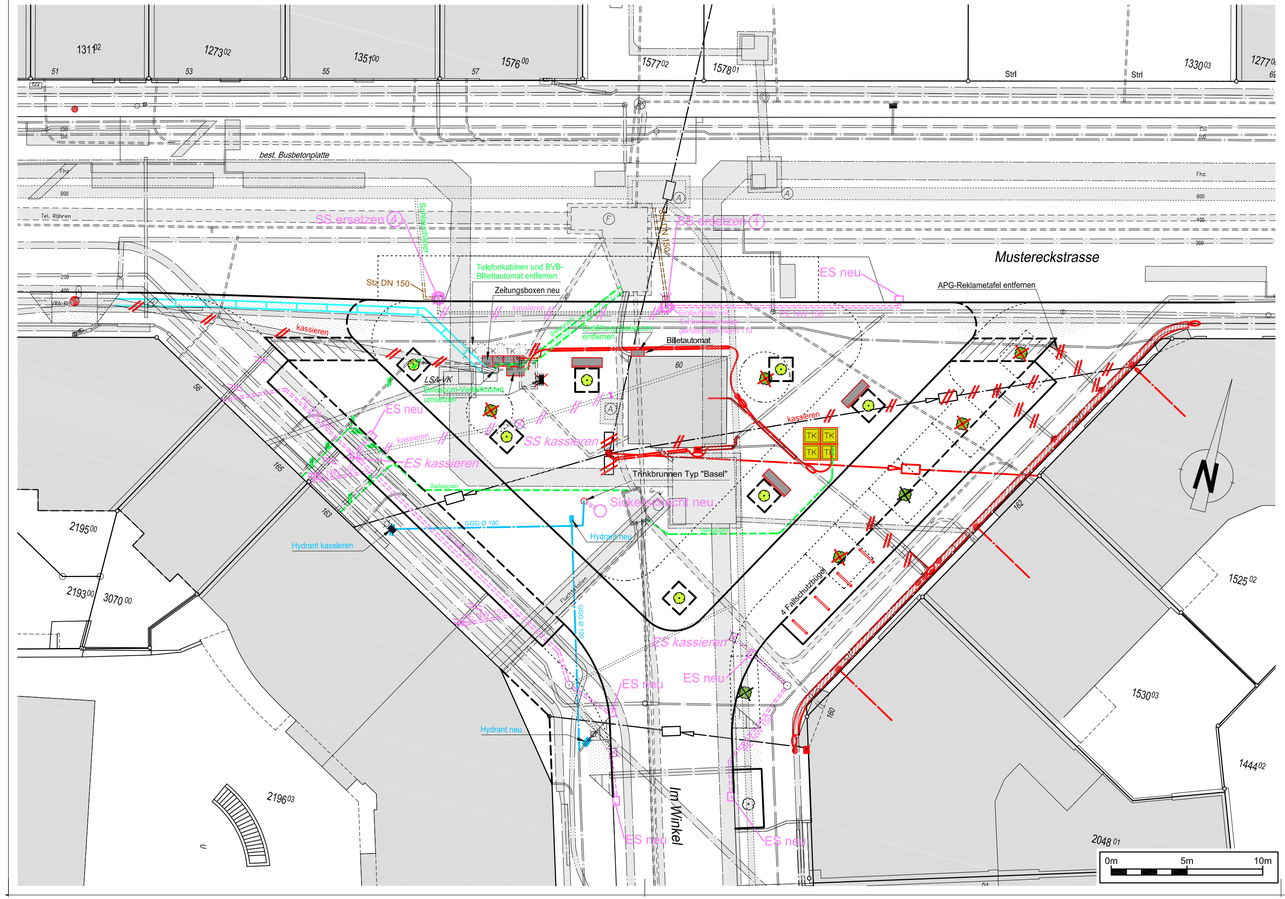

LEGENDE

- IWB Wasser
- Trasse IWB Elektrizität
- NB Überspannung Beleuchtung
- Trasse Telefon
- Trasse Lichtsignalanlage
- Entwässerungsleitung neu
- neuer LSA- Mast
- neuer LSA- Portalpfosten
- Sickerschacht
- Schlammsammler mit Deckel und Kanalisationsanschluss
- Schlammsammler mit Rost und Kanalisationsanschluss
- Einlaufschacht mit Entwässerungsltg.
- Baum neu
- Baum entfernen (keine Fällbewilligung erforderlich)
- Baum entfernen (Fällbewilligung erforderlich)

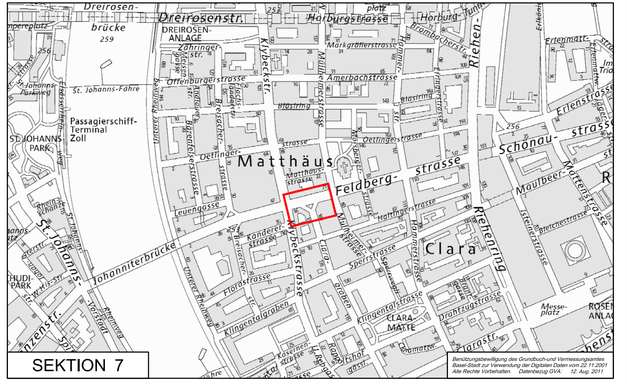

SEKTION 7

Benützungsbewilligung des Grundbuch- und Vermessungsamtes Basel-Stadt zur Verwendung der Digitalen Daten vom 22.11.2001 Alle Rechte Vorbehalten. Datenbezug GVA. 12. Aug. 2011

Dazugehörige Pläne: -

KANTON BASEL-STADT

BAU- UND VERKEHRSDEPARTEMENT / TIEFBAUAMT

MUSTERECKSTRASSE

FORMAT 84 x 30

PROJEKTLEITUNG
TIEFBAUAMT BASEL-STADT
Name
Tel.- Nummer

Kreuzungsbereich im Winkel

Oberflächenneugestaltung

Bauprojekt
Koordinierter Werkleitungsplan

INDEX	DATUM	GEZ	Geprüft ING	TBA4 PL	VS BVD
	31.05.2013				
a					
b					
c					
d					
e					
f					

PROJEKTVERFASSER
Tiefbauamt - Infrastruktur / Ausführung
Wallstrasse 22, Postfach, 4001 Basel
infrastruktur.ausfuehrung@bs.ch

AutoCAD 2012

M. 1 : 200

Nr. xxx-04

J:\06_Allgemeines\02_Handbuch\12_CAD\02 Normen + Musterpläne\01 Musterpläne\Musterpläne_Layout TBA_vorprojekt bauprojekt ausführungsprojekt.dwg

AutoCAD 2012

KANTON BASEL-STADT
BAU- UND VERKEHRSDEPARTEMENT, TIEFBAUAMT
INFRASTRUKTUR

Richtlinien für die Kennzeichnung der Leitungen des koordinierten Werkleitungsplanes

Ersetzt 06.12.10

DATUM	GEZ	GEP	VIS BVD
03.12.12	CK	Brd	Sr

Layeraufbau: TBA_WERKLEITUNGEN-.....

L E G E N D E

		Bemerkungen
	IWB GAS	Farbe 40 (wie IWB) RGB 255,191,0
	IWB Wasser	Farbe 140 (wie IWB) RGB 0,191,255
	Trasse IWB Elektrizität	Farbe 90/91 (IWB) Plott 1/1 70% RGB 255,0,0
	Trasse IWB Fernwärme	Farbe 30/31 RGB 255,127,0 / 255,191,127
Swisscom	Trasse Telefon	Anbieter anschreiben Farbe 100/101 RGB 0,255,63 / 127,255,159
	Trasse Cablecom	Farbe 60/61 RGB 191,255,0 / 223,255,127
	Wurzelgraben mit Belüftungsschacht	Farbe 35 RGB 152,114,76
	BVB Geleise	Farbe rot/gelb Plott rot/schwarz RGB 255,0,0 / 0,0,0
	Trasse VerkehrsRegelungsAnlagen	Farbe 130 RGB 0,255,255
	Innensanierung Kanal TBA-SE (Keine Aufgrabung / dient der Info)	Bereich mit Solid Farbe 211 RGB 255,127,255
	TBA-SE Kanalisation	Farbe 160 Plott 211 RGB 255,127,255
kassieren best. neu	Einlaufschacht mit Entwässerungsltg.	Farbe 160 Plott 211 RGB 255,127,255
kassieren best. neu	Schlammsammler mit Deckel und Kanalisationsanschluss	Farbe 160 Plott 211 RGB 255,127,255
kassieren best. neu	Schlammsammler mit Rost und Kanalisationsanschluss	Farbe 160 Plott 211 RGB 255,127,255
	BVB Überspannung Fahrleitung	Farbe 70 RGB 0,255,0
	NB Überspannung Beleuchtung	Farbe 90 Plott 1 RGB 255,0,0
best. neu	ÖB - Mast (Kandelaber)	Farbe schwarz/rot RGB 0,0,0 / 255,0,0
best. neu	BVB - Mast (Abspannung)	Farbe schwarz/rot RGB 0,0,0 / 255,0,0
	Fläche mit Baumsubstrat Tiefe -0.50m bis -1.00m ab OK Terrain	Farbe 105 RGB 76,153,95
	Belüftungsschacht SF, ZR NW 25cm	Farbe 35 RGB 153,114,76
	Montagegrube	Farbe Schraffur 41 80% RGB 255,223,127 Farbe Rand 13 Plott schwarz RGB 0,0,0

J:\06_Allgemeines\02_Handbuch\12_CAD\02 Normen + Musterpläne\01 Musterpläne\zz-Richtlinien-Blatt zu Koordinierter Werkleitungsplan.dwg

Querprofil 1 Mst. 1 : 100

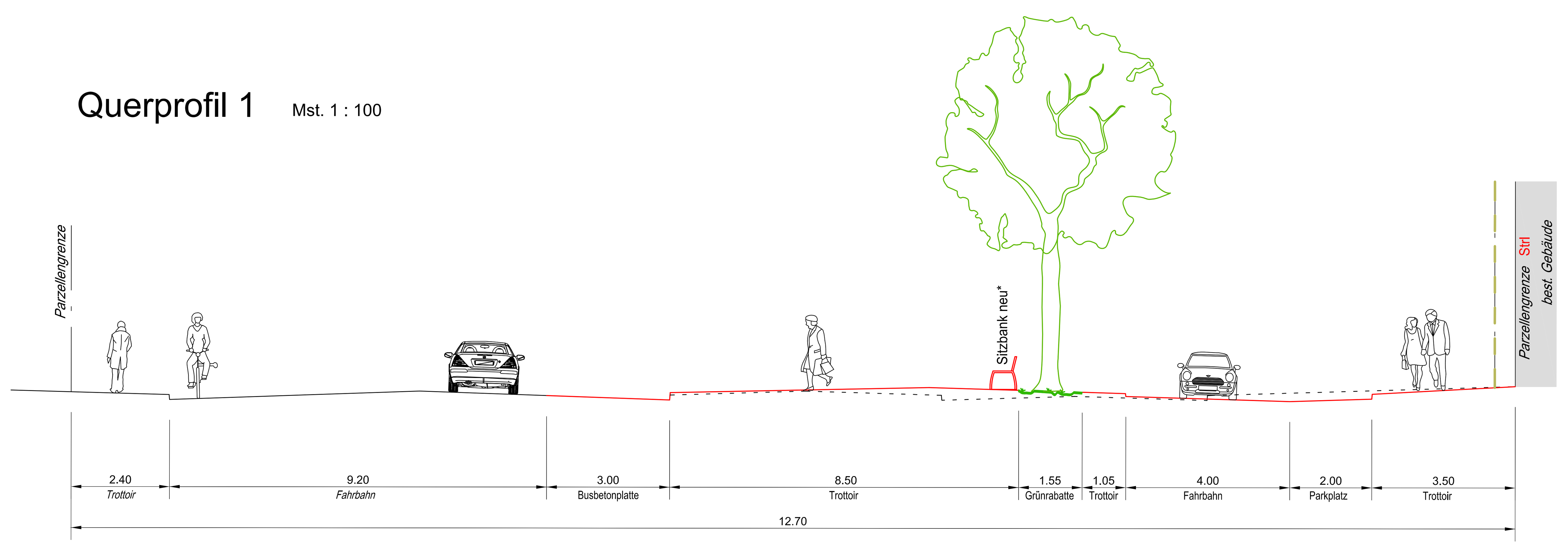

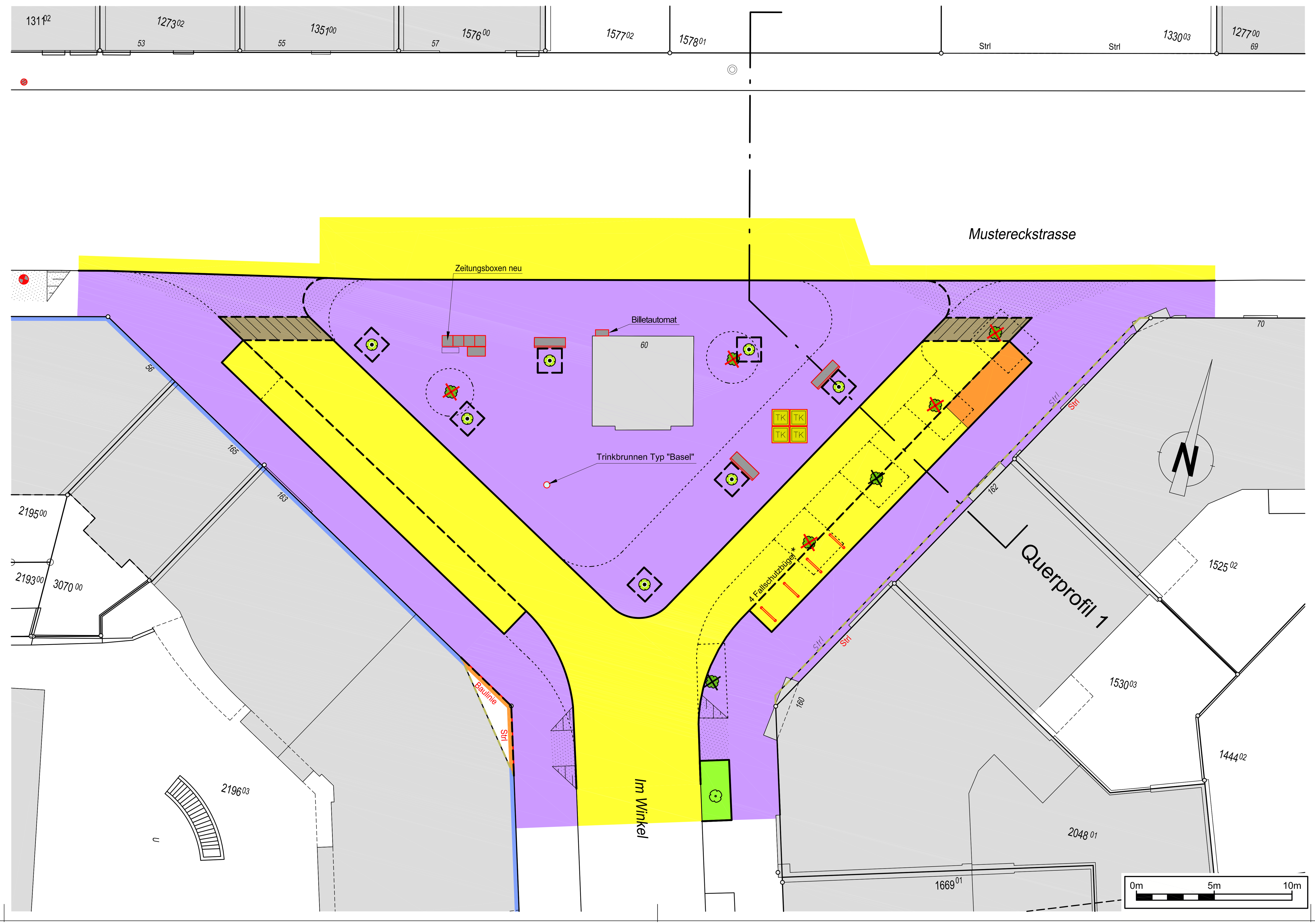

LEGENDE

- Fahrbahn
- Anrampung (gepflästert *)
- CarSharing-Standplatz
- Trottoir, Gehbereich
- Trottoir, Gehbereich (abgesenkt *)
- Mobiliar neu *
- Bauwerke neu
- Gebäude, Bauwerke: bestehend *
- Grünfläche neu
- Gewässer, Brunnen *
- Baum neu
- Baum entfernen * (keine Fällbewilligung erforderlich)
- Baum entfernen (Fällbewilligung erforderlich)
- Baulinie neu
- Baulinie bestehend *
- Strl Strassenlinie neu
- Strl Strassenlinie neu auf best. Parz.-Grenze
- Strassenlinie / Baulinie aufgehoben
- neuer Randabschluss mit Anschlag
- neuer Randabschluss ohne Anschlag, neue Schale
- zu entfernende Objekte

* nur orientierender Planinhalt

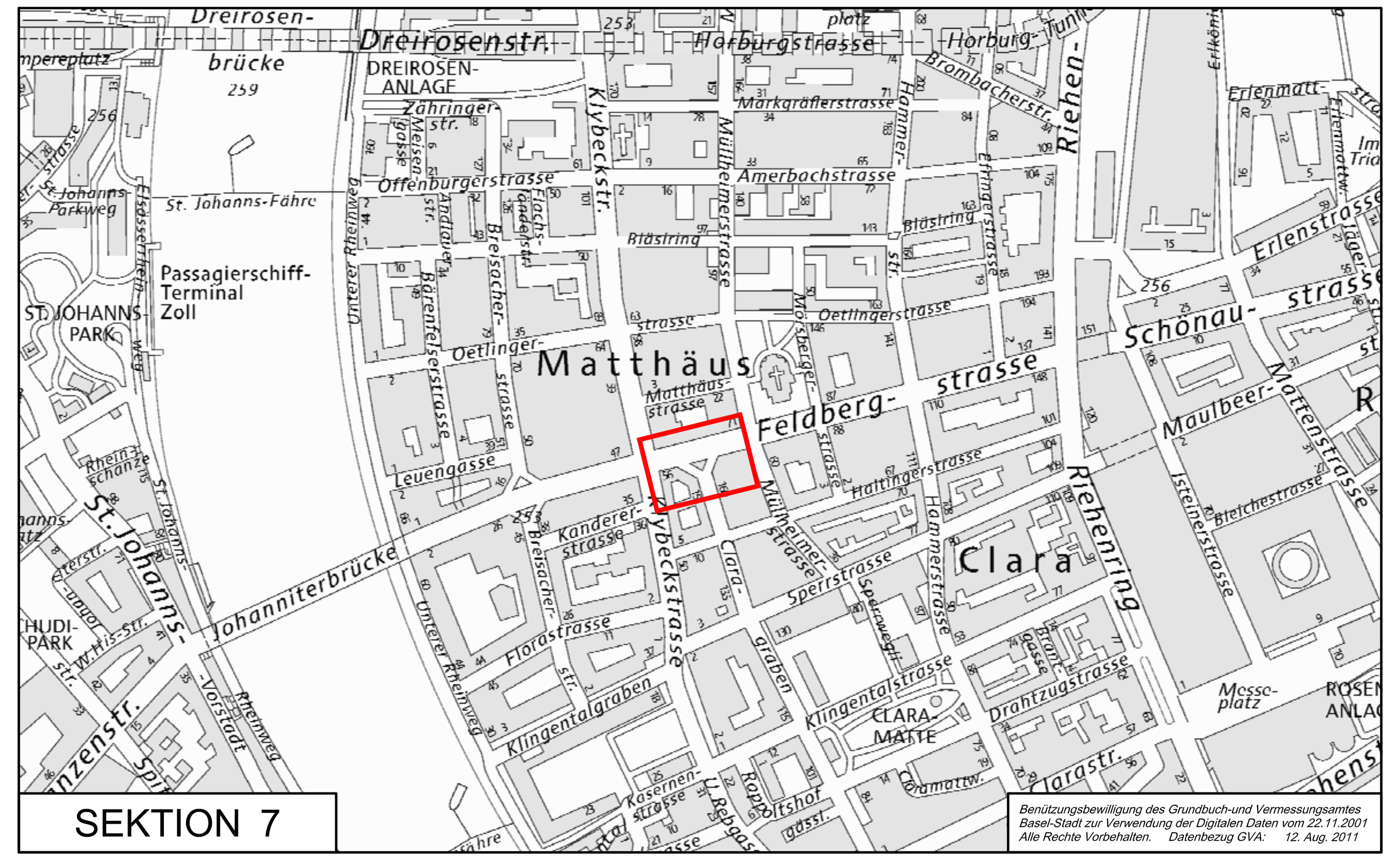

SEKTION 7

Benützungsbewilligung des Grundbuch-und Vermessungsamtes Basel-Stadt zur Verwendung der Digitalen Daten vom 22.11.2001
Alle Rechte Vorbehalten. Datenbezug GVA: 12. Aug. 2011

Dazugehörige Pläne: -

KANTON BASEL-STADT

BAU- UND VERKEHRSDEPARTEMENT / TIEFBAUAMT

MUSTERECKSTRASSE

FORMAT 126 x 30

PROJEKTLEITUNG
TIEFBAUAMT BASEL-STADT
Name
Tel.- Nummer

Kreuzungsbereich im Winkel

Oberflächenneugestaltung

Bauprojekt
Auflageplan

INDEX	DATUM	GEZ	Geprüft ING	TBA-I PL	VIS BVD
	31.05.2013				
a					
b					
c					
d					
e					
f					

PROJEKTVERFASSER
Tiefbauamt - Infrastruktur / Ausführung
Wallstrasse 22, Postfach, 4001 Basel
infrastruktur.ausfuehrung@bs.ch

AutoCAD 2012

M. 1 : 200

Nr. xxx-05

J:\06_Allgemeines\02_Handbuch\12_CAD\02 Normen + Musterpläne\01 Musterpläne\Musterpläne_Layout TBA_vorprojekt bauprojekt ausführungsprojekt.dwg

AutoCAD 2012

KANTON BASEL-STADT
BAU- UND VERKEHRSDEPARTEMENT, TIEFBAUAMT
INFRASTRUKTUR / Ausführung

Richtlinien für die Bemalung von Auflageplänen

Ersetzt 19.06.12

DATUM	GEZ	GEP	VIS BVD
03.12.12	LM	Brd	Brd

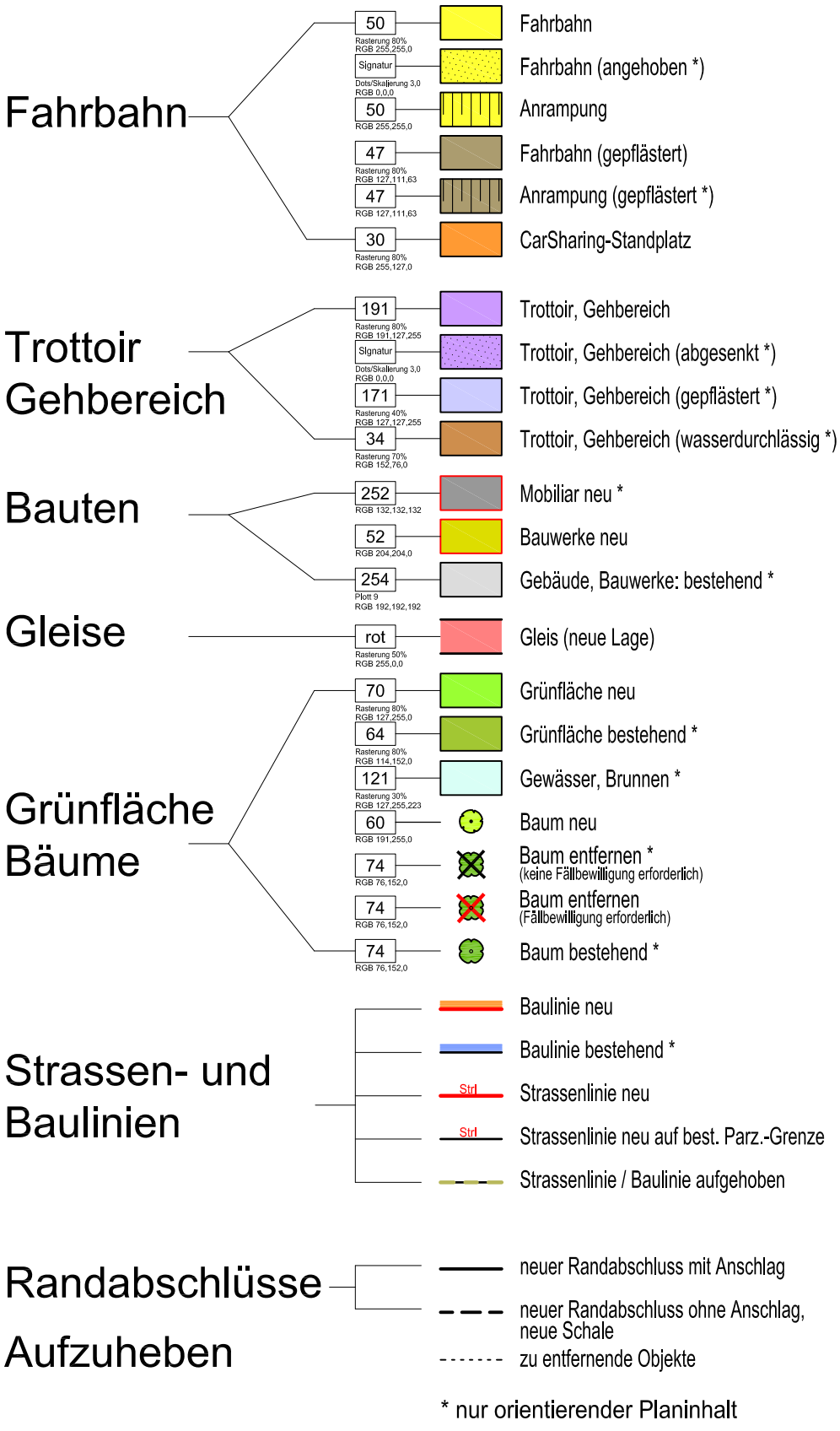

* nur orientierender Planinhalt

J:\06_Allgemeines\02_Handbuch\12_CAD\02 Normen + Musterpläne\01 Musterpläne\zz-muster-05-Farbpalette für Auflagepläne.dwg

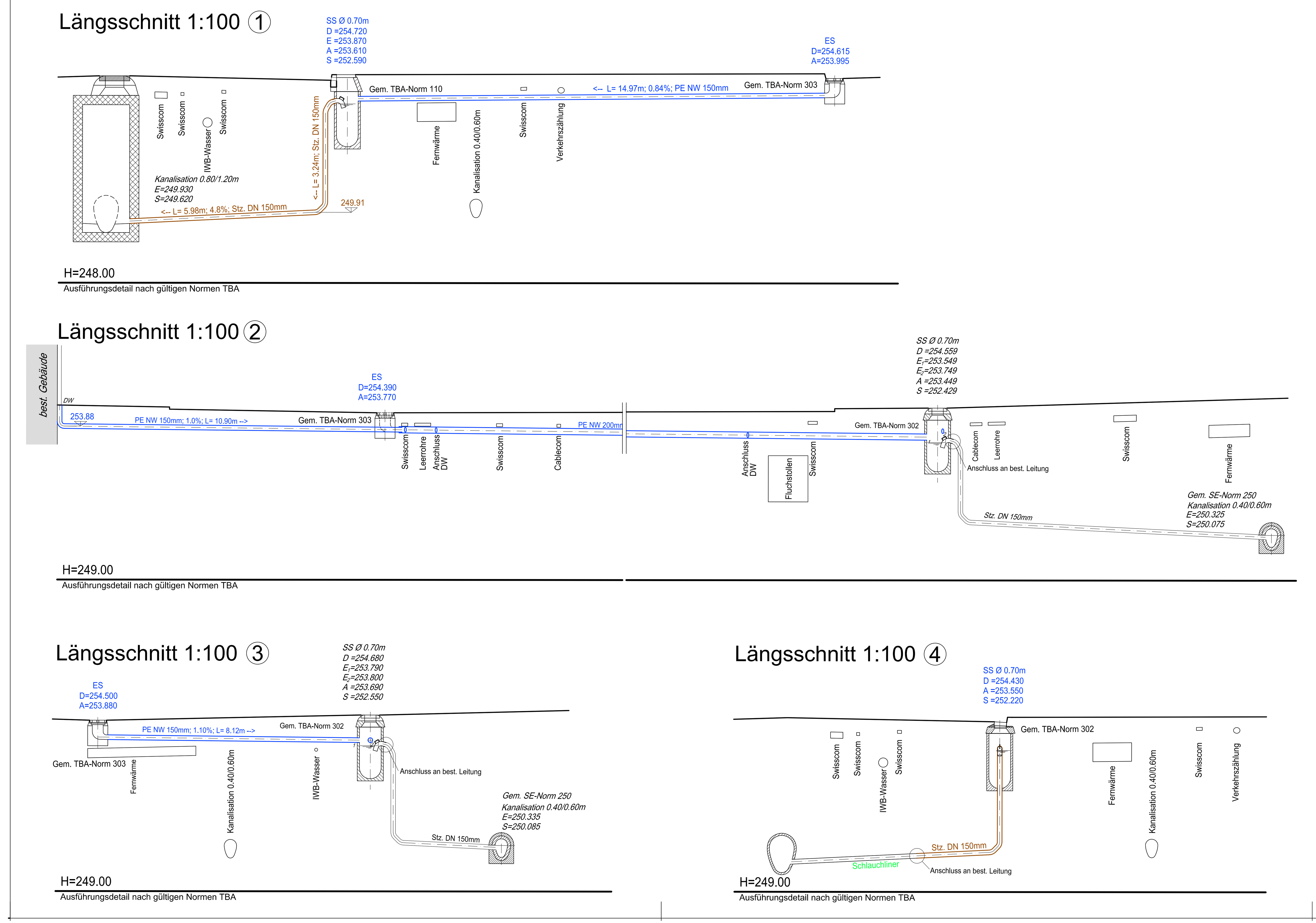

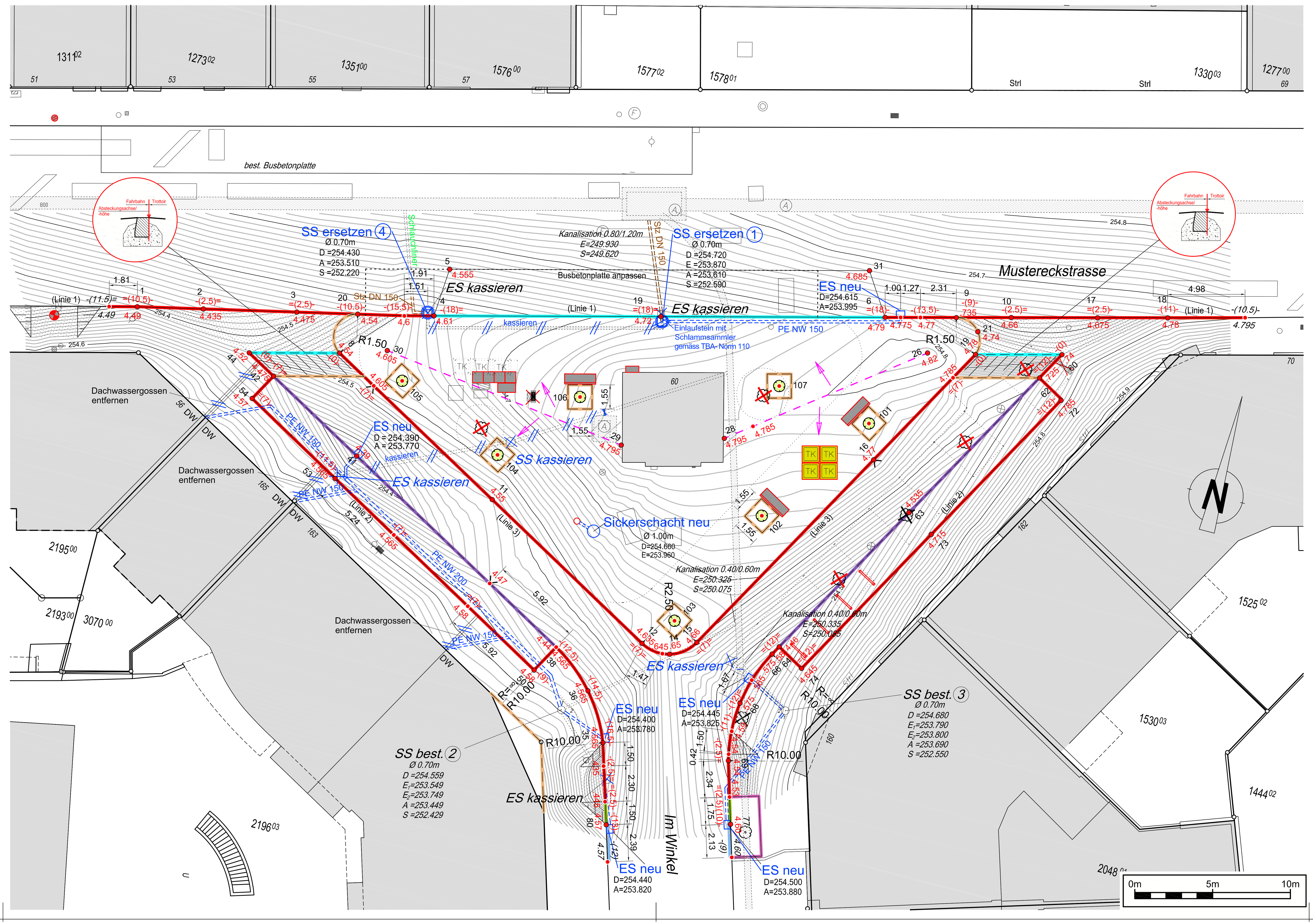

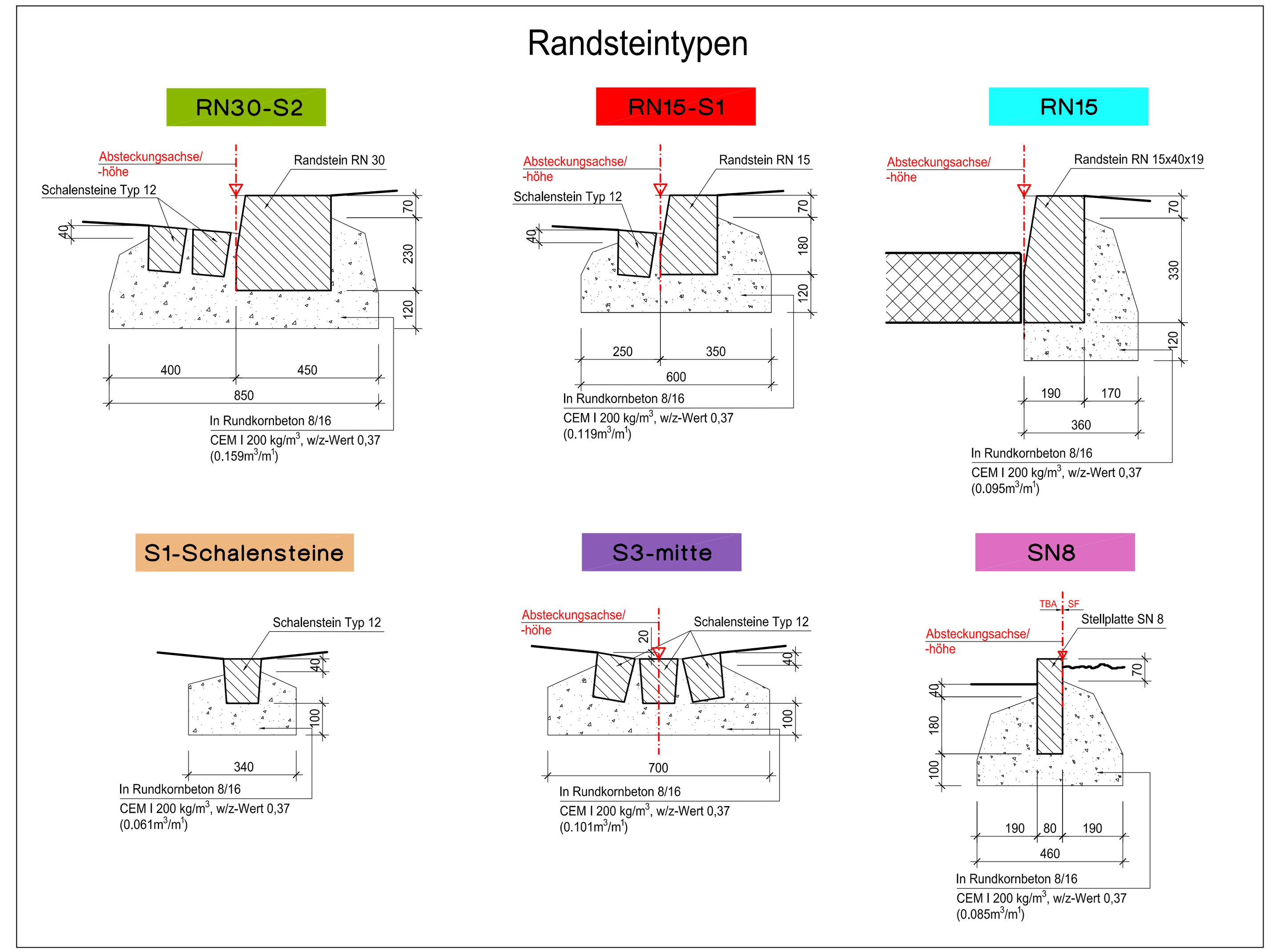

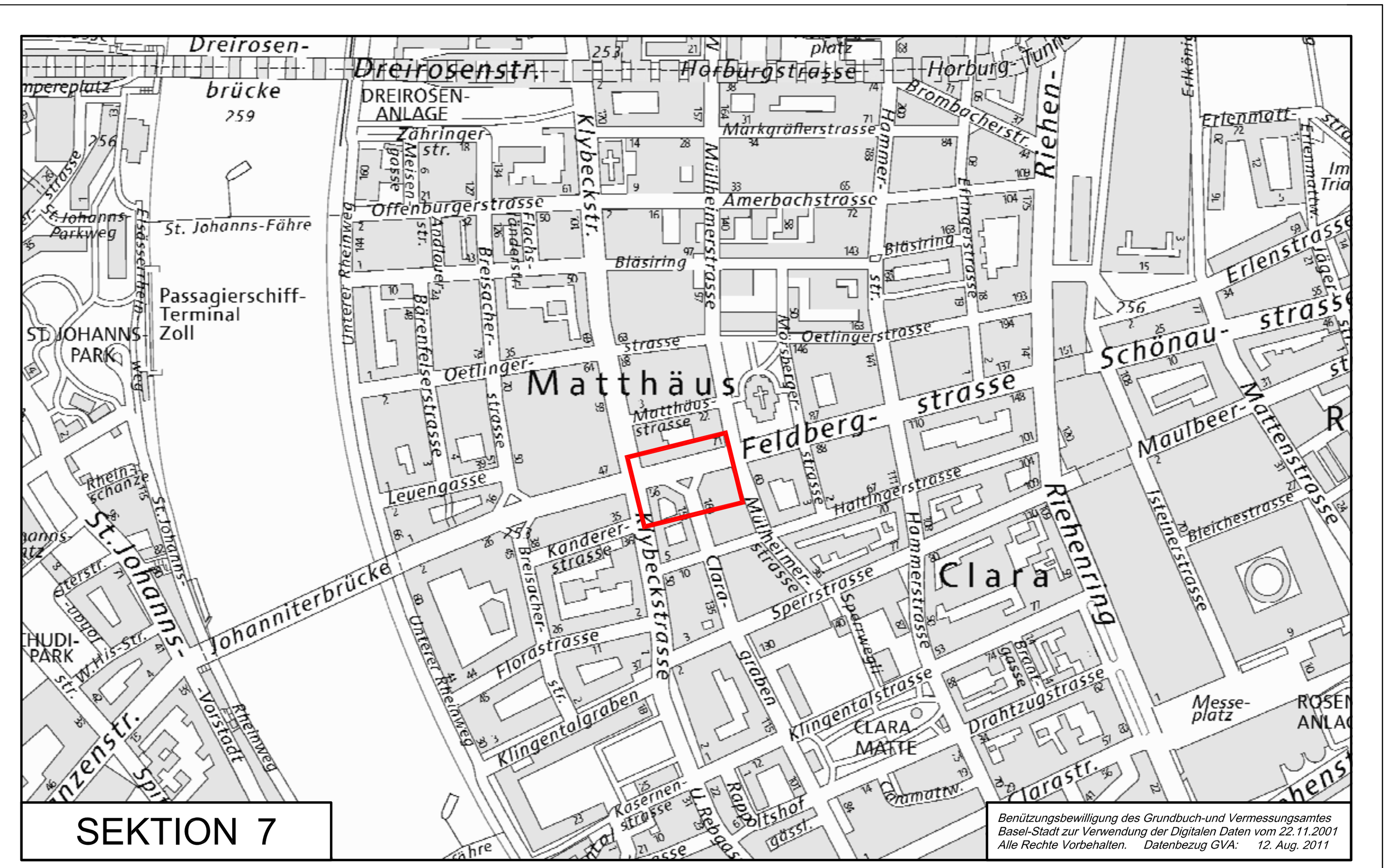

Nur Schalenstein (2-Steine) neu versetzen!

LEGENDE

- neuer Randabschluss mit Anschlag
- neuer Randabschluss ohne Anschlag, neue Schale
- zu entfernende Objekte
- Baum neu
- Mobiliar neu
- Bauwerke bestehend
- Sitzbank mit Lehne, neu
- 15 / 4.66 / =(7)= Abgesteckte Punkte
- 4.785 Nicht abgesteckte Punkte
- 4.66 / =(7)= Nicht abgesteckte Punkte, best.
- Scheitellinie
- Strassenentwässerung PE
- Strassenentwässerung STZ

±0.000=250.00m.ü.M.
Äquidistanz: 1cm!

Die Höhen der Absteckung sind durch die örtliche Bauleitung zu prüfen.

Dazugehörige Pläne: Längenprofil Nr. xxx-11, TT.MM.JJ
Koordinatenliste Nr. xxx-07, TT.MM.JJ

KANTON BASEL-STADT

BAU- UND VERKEHRSDEPARTEMENT / TIEFBAUAMT

MUSTERECKSTRASSE

FORMAT 126 x 30

PROJEKTLEITUNG
TIEFBAUAMT BASEL-STADT
Name
Tel.- Nummer

Kreuzungsbereich im Winkel

Oberflächenneugestaltung

Ausführungsprojekt
Geometrie-, Koten- und Entwässerungsplan

INDEX	DATUM	GEZ	Geprüft ING	TBA-I PL	VIS BVD
	31.05.2013				
a					
b					
c					
d					
e					
f					

PROJEKTVERFASSER
Tiefbauamt - Infrastruktur / Ausführung
Wallstrasse 22, Postfach, 4001 Basel
infrastruktur.ausfuehrung@bs.ch

AutoCAD 2012

M. 1 : 200

Nr. xxx-06

J:\06_Allgemeines\02_Handbuch\12_CAD\02 Normen + Musterpläne\01 Musterpläne\Musterpläne_Layout TBA_vorprojekt bauprojekt ausführungsprojekt.dwg

Bau- und Verkehrsdepartement Basel Stadt

TIEFBAUAMT

Infrastruktur / Ausführung

Datum	Gez	TBA-VB PL	Vis BVD
TT.M.12	LM	Brd	Sr

Koordinatenliste zu Plan: **Mustereckstrasse**
Nr. M-07 **Ausführungsplan Pl. Nr. M-06**

Punkt	Text	Höhe	y Koordinaten	x Koordinaten
Linie 1				
1	OK Randstein	254.690	611529.672	268415.715
2	OK Randstein	254.620	611516.515	268412.303
5	RA R=1.50	254.565	611510.850	268410.833
7	RM R=1.50	254.530	611509.739	268409.571
8	RE R=1.50	254.540	611510.498	268408.071
11	OK Randstein	254.550	611522.172	268401.572
12	RA R=2.50	254.635	611533.846	268395.074
14	RM R=2.50	254.650	611535.742	268394.853
15	RE R=2.50	254.665	611537.241	268396.034
16	OK Randstein	254.770	611545.245	268410.287
19	RA R=1.50	254.675	611549.744	268418.298
20	RM R=1.50	254.670	611549.624	268419.948
22	RE R=1.50	254.735	611548.059	268420.484
25	OK Randstein	254.760	611543.624	268419.334
26	Scheitel	254.820	611546.850	268417.814
28	Scheitel	254.795	611535.609	268409.175
29	Scheitel	254.795	611529.310	268407.072
30	Scheitel	254.605	611513.210	268409.128
31	Busbetonplatte	254.685	611542.861	268422.235
32	Busbetonplatte	254.555	611515.762	268415.201
Linie 2				
33	RA R=0.75	254.450	611533.954	268387.803
34	RM R=0.75	254.510	611533.406	268387.849
35	RE R=0.75	254.565	611533.036	268388.255
36	RM R=10.00	254.565	611531.258	268391.239
38	RE R=10.00	254.440	611528.567	268393.434
41	ES neu	254.390	611513.036	268402.067
42	OK Randstein	254.450	611506.669	268405.606
44	RA R=9.75	254.460	611504.342	268406.900
45	RM R=9.75	254.440	611500.855	268408.047
48	RE R=9.75	254.505	611497.192	268407.824
50	OK Randstein	254.580	611527.572	268391.648
53	OK Randstein	254.565	611512.059	268400.318
54	OK Randstein	254.570	611505.699	268403.873
56	RA R=10.00	254.780	611560.957	268423.865
59	RM R=10.00	254.665	611557.380	268422.105
60	RE R=10.00	254.640	611554.775	268419.088
62	OK Randstein	254.610	611554.182	268418.032
63	Schale	254.535	611548.306	268407.569
64	OK Randstein	254.460	611542.431	268397.106

66	RA R=10.00	254.575	611542.110	268396.536
68	RM R=10.00	254.575	611541.030	268393.632
69	RE R=10.00	254.590	611540.891	268390.538
70	RM R=0.75	254.565	611540.771	268390.042
71	RE R=0.75	254.530	611540.362	268389.737
72	OK Randstein	254.785	611555.926	268417.053
73	OK Randstein	254.715	611550.050	268406.590
74	OK Randstein	254.645	611544.175	268396.127

Linie 3

75	Strassenachse	254.625	611539.418	268381.083
77	Überfahrt unten	254.600	611542.238	268385.511
78	Überfahrt oben	254.605	611541.803	268386.947
79	Überfahrt oben	254.565	611534.153	268384.639
80	Überfahrt unten	254.570	611534.586	268383.203

Baumrabatten

101	Zentrum Baum	0.000	611544.359	268412.468
102	Zentrum Baum	0.000	611539.206	268404.975
103	Zentrum Baum	0.000	611535.498	268397.014
104	Zentrum Baum	0.000	611521.774	268404.437
105	Zentrum Baum	0.000	611514.633	268407.486
106	Zentrum Baum	0.000	611525.957	268409.392
107	Zentrum Baum	0.000	611538.167	268413.331

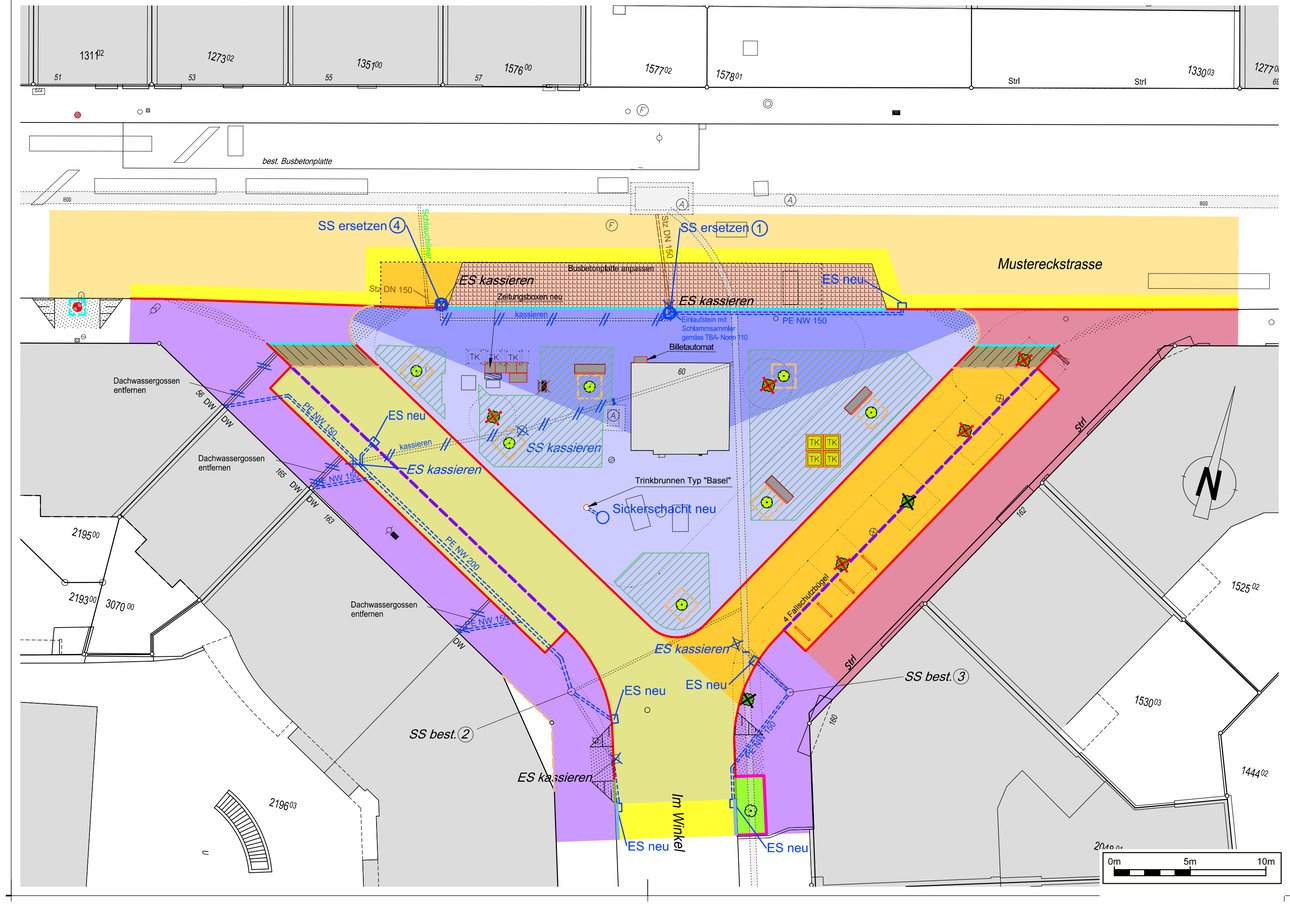

Randsteintypen

RN30–S2

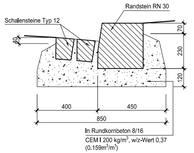

RN15–S1

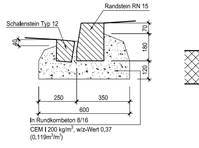

RN15

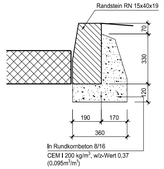

S1–Schalensteine

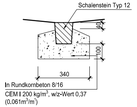

S3–mitte

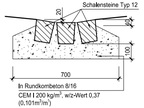

SN8

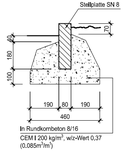

Nur Schalenstein (2-Steine) neu versetzen!

Belags-Bezeichnungen

- **Fahrbahnbelag Typ A1 mit Fundation**
  AC MR 8 LN 3,0cm [1,3]
  ACB 22 H PmB 7,0cm [2]
  ACT 32 H PmB 12,0cm [2]
  Fundation 38,0cm
- **Fahrbahnbelag Typ A1**
  AC MR 8 LN 3,0cm [1,3]
  ACB 22 H PmB 7,0cm [2]
  ACT 32 H PmB 12,0cm [2]
- **Deck- und Binderschicht Typ A3**
  SDA 8-12 PmB 3,0cm
  ACB 22 H PmB 9,0cm [2]
- **Deckbelag Fahrbahn Typ A1**
  AC MR 8 LN 3,0cm [1,3]
- **Trottoirbelag Typ E**
  AC (8) Typ BS 3,0cm
  ACT 16 N 5,0cm
- **Deckbelag Trottoir Typ E**
  AC (8) Typ BS 3,0cm
- **Fahrbahn-Pflästerung nach TBA Norm Nr. 203**
- **Trottoir-Pflästerung in Sand verlegt**
- **Trottoir-Pflästerung in Mörtel verlegt z.B. TKB- 100**
- **Betonplatte**
  Beton C30/37 d=22cm
- **Asphaltbewehrung**
  S+P Carbophalt G verbluemiert
- **Grünfläche**
- **Baumsubstrat**

Legende Bitumensorten
Bitumensorte wenn nichts anderes vermerkt= B 50/70
[1] mit PmB 45/80-65 (CH-E)
[2] mit PmB 25/55-65 (CH-E)
[3] siehe technisches Merkblatt AC MR 8 LN TBA BS+BL

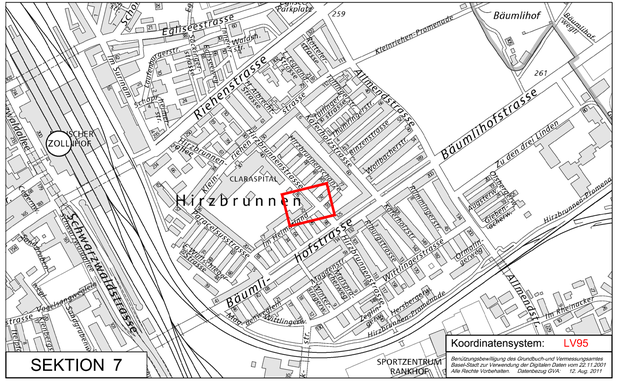

SEKTION 7

Dazugehörige Pläne: -

KANTON BASEL-STADT

BAU- UND VERKEHRSDEPARTEMENT TIEFBAUAMT

MUSTERECKSTRASSE

FORMAT 84 x 30

PROJEKTLEITUNG
TIEFBAUAMT BASEL-STADT
Name
Tel.- Nummer

Kreuzungsbereich im Winkel

Oberflächenneugestaltung

Ausführungsprojekt Materialisierungsplan

INDEX	DATUM	GEZ	Gen/R ING	TBA-I PL	VE BVD
x	06.03.2018				
a					
b					
c					
d					
e					
f					

PROJEKTVERFASSER
Tiefbauamt - Infrastruktur / Ausführung
Dufourstrasse 40/50, Postfach, 4001 Basel
infrastruktur.ausfuehrung@bs.ch

AutoCAD 2016

M. 1 : 200

Nr. xxx-08

J:\06_Allgemeines\02_Handbuch\12_CAD\02 Normen + Musterpläne\01 Musterpläne\01 Musterpläne TBA\Musterpläne_Layout TBA_vorprojekt bauprojekt ausführungsprojekt.dwg

Bau- und Verkehrsdepartement des Kantons Basel-Stadt

Tiefbauamt

DATUM	GEZ	GEP	VIS BVD
12.02.18	mp	ms	ms

Ersetzt 03.12.12

Richtlinien für die Bezeichnungen und Farben Materialisierungsplan

Farbe 40 zu 80%
RGB 255,191,0

Fahrbahnbelag Typ A1 mit Fundation

AC MR 8 LN	3,0cm [1,3]
ACB 22 H PmB	7,0cm [2]
ACT 32 H PmB	12,0cm [2]
Fundation	38,0cm

Farbe 50 zu 80%
RGB 255,255,0

Fahrbahnbelag Typ A1

AC MR 8 LN	3,0cm [1,3]
ACB 22 H PmB	7,0cm [2]
ACT 32 H PmB	12,0cm [2]

Farbe 53 zu 80%
RGB 204,204,102

Deck- und Binderschicht Typ A1

AC MR 8 LN	3,0cm [1,3]
ACB 22 H PmB	7,0cm [2]

Farbe 41zu 80%
RGB 255,223,127

Deckbelag Fahrbahn Typ A1

AC MR 8 LN	3,0cm [1,3]

Farbe 22 zu 40%
RGB 204,51,0

Fahrbahnbelag Typ A2 mit Fundation

AC 8S PmB	3,0cm [1]
ACB 22 H PmB	7,0cm [2]
ACT 32 H PmB	12,0cm [2]
Fundation	38,0cm

Farbe 54 Plott 52 zu 40%
RGB 204,204,0

Fahrbahnbelag Typ A2

AC 8S PmB	3,0cm [1]
ACB 22 H PmB	7,0cm [2]
ACT 32 H PmB	12,0cm [2]

Farbe 45 zu 30%
RGB 152,133,76

Deck- und Binderschicht Typ A2

AC 8S PmB	3,0cm [1]
ACB 22 H PmB	7,0cm [2]

Farbe 23 zu 30%
RGB 204,127,102

Deckbelag Fahrbahn Typ A2

AC 8S PmB	3,0cm [1]

Farbe 32 zu 50%
RGB 204,102,0

Fahrbahnbelag Typ A3 mit Fundation

SDA 8-12 PmB	3,0cm
ACB 22 H PmB	9,0cm [2]
ACT 32 H PmB	12,0cm [2]
Fundation	36,0cm

Farbe 52 zu 80%
RGB 204,204,0

Fahrbahnbelag Typ A3

SDA 8-12 PmB	3,0cm
ACB 22 H PmB	9,0cm [2]
ACT 32 H PmB	12,0cm [2]

Farbe 55 zu 80%
RGB 152,152,76

Deck- und Binderschicht Typ A3

SDA 8-12 PmB	3,0cm
ACB 22 H PmB	9,0cm [2]

Farbe 101 zu 80%
RGB 127,255,159

Fahrbahnbelag Typ B mit Fundation

AC 8S	3,0cm
ACB 22 S	7,0cm
ACT 22 S	7,0cm
Fundation	43,0cm

Farbe 71 zu 80%
RGB 191,255,127

Fahrbahnbelag Typ B

AC 8S	3,0cm
ACB 22 S	7,0cm
ACT 22 S	7,0cm

Farbe 83 zu 80%
RGB 127,204,102

Deck- und Binderschicht Typ B

AC 8S	3,0cm
ACB 22 S	7,0cm

Farbe 61 zu 80%
RGB 223,255,127

Deckbelag Fahrbahn Typ B

AC 8S	3,0cm

Farbe 131 zu 70%
RGB 127,255,255

Fahrbahnbelag Typ C mit Fundation

AC 8S	3,0cm
ACT 22 S	10,0cm
Fundation	47,0cm

Farbe 133 zu 80%
RGB 102,204,204

Fahrbahnbelag Typ C

AC 8S	3,0cm
ACT 22 S	10,0cm

Farbe 121 zu 30%
RGB 127,255,223

Deckbelag Fahrbahn Typ C

AC 8S	3,0cm

Farbe 181 zu 30%
RGB 159,127,255

Fahrbahnbelag Typ D mit Fundation

AC 8N	3,0cm
ACT 22 N	7,0cm
Fundation	50,0cm

Farbe 151 zu 80%
RGB 127,191,255

Fahrbahnbelag Typ D

AC 8N	3,0cm
ACT 22 N	7,0cm

Farbe 163 zu 20%
RGB 102,127,204

Deckbelag Fahrbahn Typ D

AC 8N	3,0cm

Farbe 211 zu 80%
RGB 255,127,255

Trottoirbelag Typ E mit Fundation

AC (8) Typ BS	3,0cm
ACT 16 N	5,0cm
Fundation	22,0cm

Farbe 191 zu 80%
RGB 191,127,255

Trottoirbelag Typ E

AC (8) Typ BS	3,0cm
ACT 16 N	5,0cm

Farbe 243 zu 80%
RGB 204,102,127

Deckbelag Trottoir Typ E

AC (8) Typ BS	3,0cm

Asphaltbewehrung
S+P Carbophalt G vorbituminiert

Farbe 47 zu 80%
RGB 127,111,63

Fahrbahn-Pflästerung nach TBA Norm Nr. 203

Farbe 21 zu 60%
RGB 255,159,127

Betonplatte
Beton C30/37 d=22cm

Schraffur ANSI33

Vermörtelungsbelag
VB 11 6cm eingefräst

Farbe 70 zu 80%
RGB 127,255,0

Grünfläche
(Farbe 64 zu 70)

Farbe 34 zu 70%
RGB 153,76,0

Chaussierung
(Material-Angaben auf Plan)

Farbe 171 zu 40% (in Sand)
RGB 127,127,255

Farbe 170 zu 40% (in Mörtel)
RGB 0, 0, 255

Trottoir-Pflästerung
(Stein-Typ und Verfugung auf Plan angeben)

Legende Bitumensorten

Bitumensorte wenn nichts anderes vermerkt= B 50/70

1 mit PmB 45/80-65 (CH-E)
2 mit PmB 25/55-65 (CH-E)
3 siehe technisches Merkblatt AC MR 8 LN TBA BS+BL

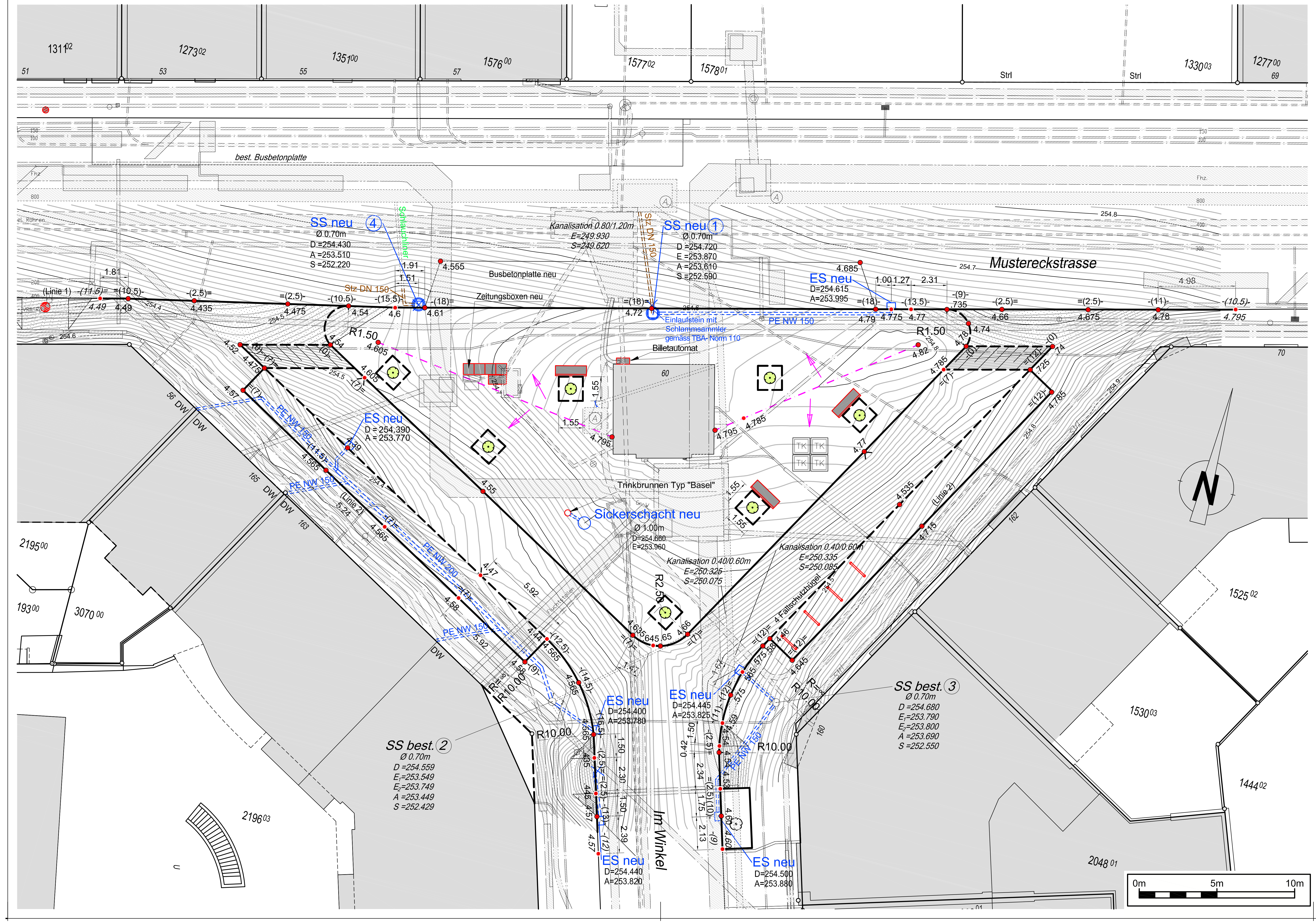

LEGENDE

- neuer Randabschluss mit Anschlag
- neuer Randabschluss ohne Anschlag, neue Schale zu entfernende Objekte
- Baum neu
- Sitzbank mit Lehne
- 4.66 =(7)= Abgesteckte Punkte
- 4.785 Nicht abgesteckte Punkte
- 4.66 =(7)= Nicht abgesteckte Punkte, best.
- Scheitellinie
- Strassenentwässerung PE
- Strassenentwässerung STZ

Die Koten entsprechen dem Projekt und wurden nicht an die effektiv ausgeführten Höhen angepasst!

±0.000=250.00m.ü.M.
Äquidistanz: 1cm!

SEKTION 7

Die örtliche Bauleitung:

Datum:_______________ Visum:_______________

Dazugehörige Pläne: -

KANTON BASEL-STADT

BAU- UND VERKEHRSDEPARTEMENT / TIEFBAUAMT

MUSTERECKSTRASSE

FORMAT 84 x 30

PROJEKTLEITUNG TIEFBAUAMT BASEL-STADT
Name
Tel.- Nummer

Kreuzungsbereich im Winkel

Oberflächenneugestaltung

Plan des ausgeführten Werkes

Geometrie-, Koten- und Entwässerungsplan

INDEX	DATUM	GEZ	Geprüft ING	TBA-I PL	VIS BVD
	31.05.2013				
a					
b					
c					
d					
e					
f					

PROJEKTVERFASSER
Tiefbauamt - Infrastruktur / Ausführung
Wallstrasse 22, Postfach, 4001 Basel
infrastruktur.ausfuehrung@bs.ch

AutoCAD 2012

M. 1 : 200

Nr. xxx-09

J:\06_Allgemeines\02_Handbuch\12_CAD\02 Normen + Musterpläne\01 Musterpläne\Musterpläne_Layout TBA_paw.dwg

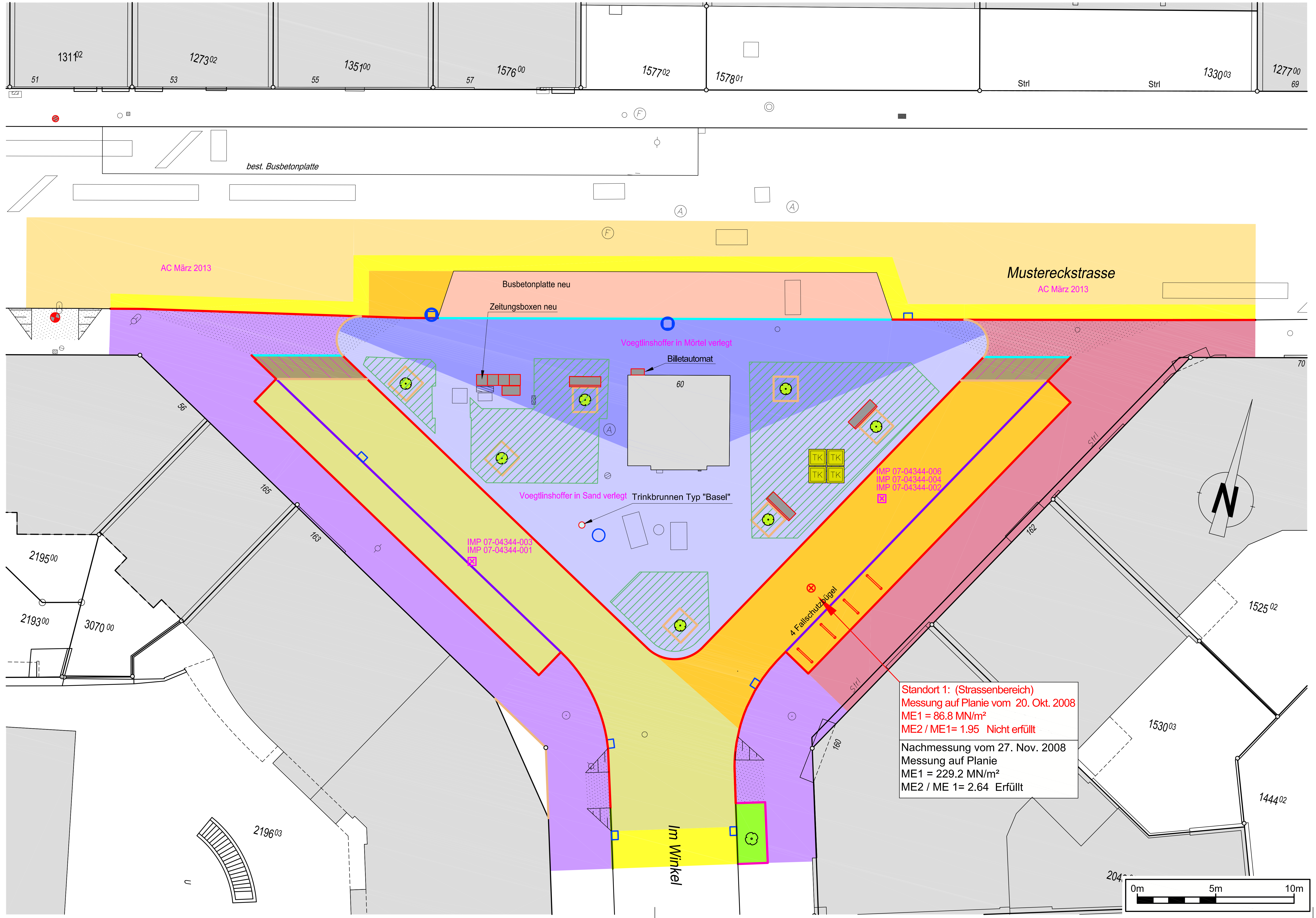

Randsteintypen

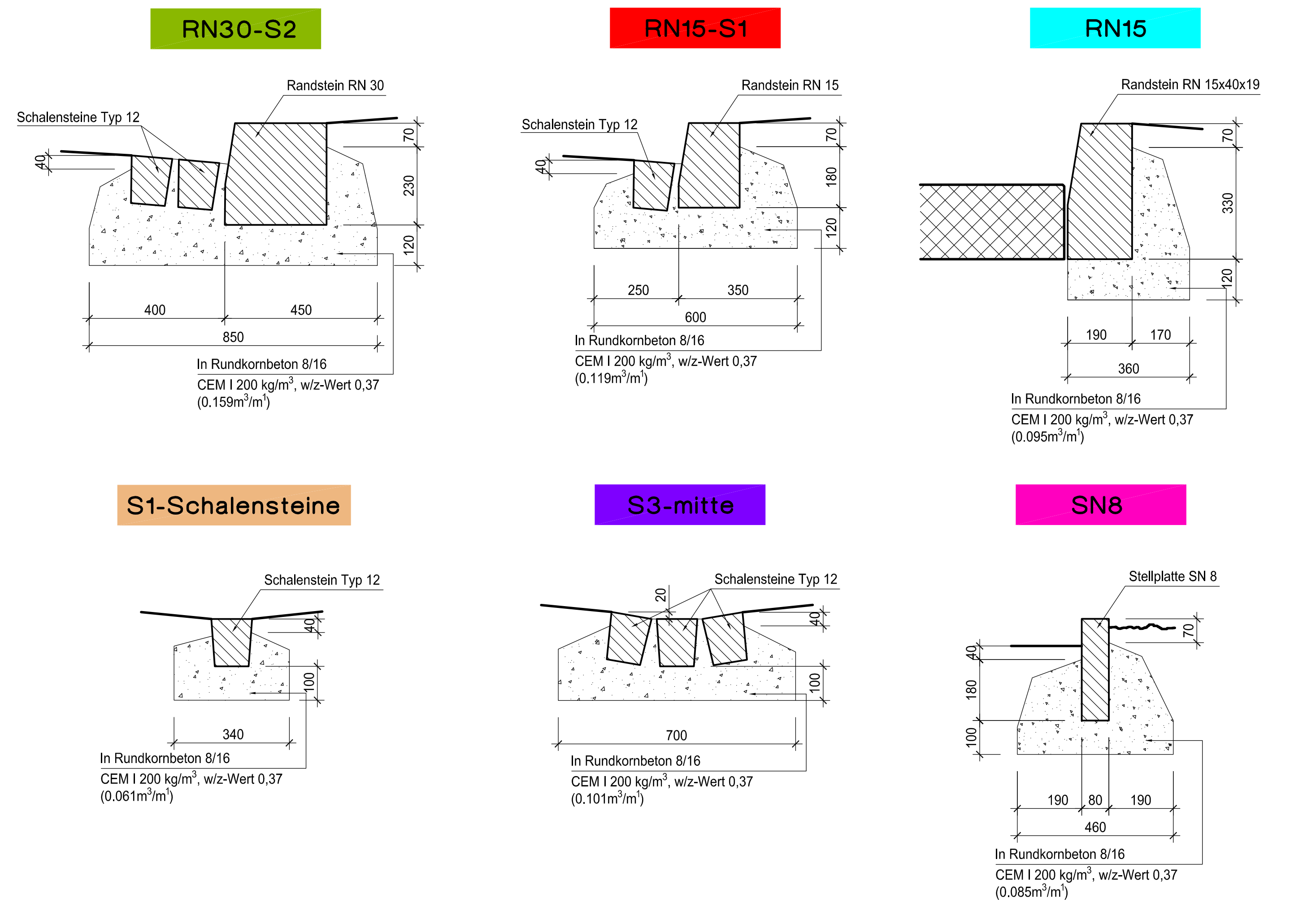

Belags-Bezeichnungen

Fahrbahnbelag Typ A1 mit Fundation
AC MR 8 3,0cm
ACB 22 H PmB 7,0cm
ACT 32 H 12,0cm
Fundation 38,0cm

Fahrbahnbelag Typ A1
AC MR 8 3,0cm
ACB 22 H PmB 7,0cm
ACT 32 H 12,0cm

Deck- und Binderschicht Typ A3
AC 4 (eingestreut) 0,5cm
ACB 22 H PmB 8,5cm

Deckbelag Fahrbahn Typ A1
AC MR 8 3,0cm

Trottoirbelag Typ E
AC 8N 3,0cm
ACT 16 N 5,0cm

Deckbelag Trottoir Typ E
AC 8N 3,0cm

Fahrbahn-Pflästerung nach TBA Norm Nr. 203

Trottoir-Pflästerung in Sand verlegt

Trottoir-Pflästerung in Mörtel verlegt z.B. TKB- 100

Betonplatte
Beton C30/37 d=22cm

Grünfläche

Baumsubstrat

Legende Bitumensorten
Bitumensorte wenn nichts anderes vermerkt= B 50/70
(1) mit PmB 45/80-65 (CH-E)
(2) mit PmB 25/55-65 (CH-E)
(3) für Instandstellungen (jeweils nächsthöhere Lastklasse verwenden)

Entnahme Belagsprobe mit Protokollnummer und Datum
IMP 07-04344-002
AC März 2013

Messungen ME 1

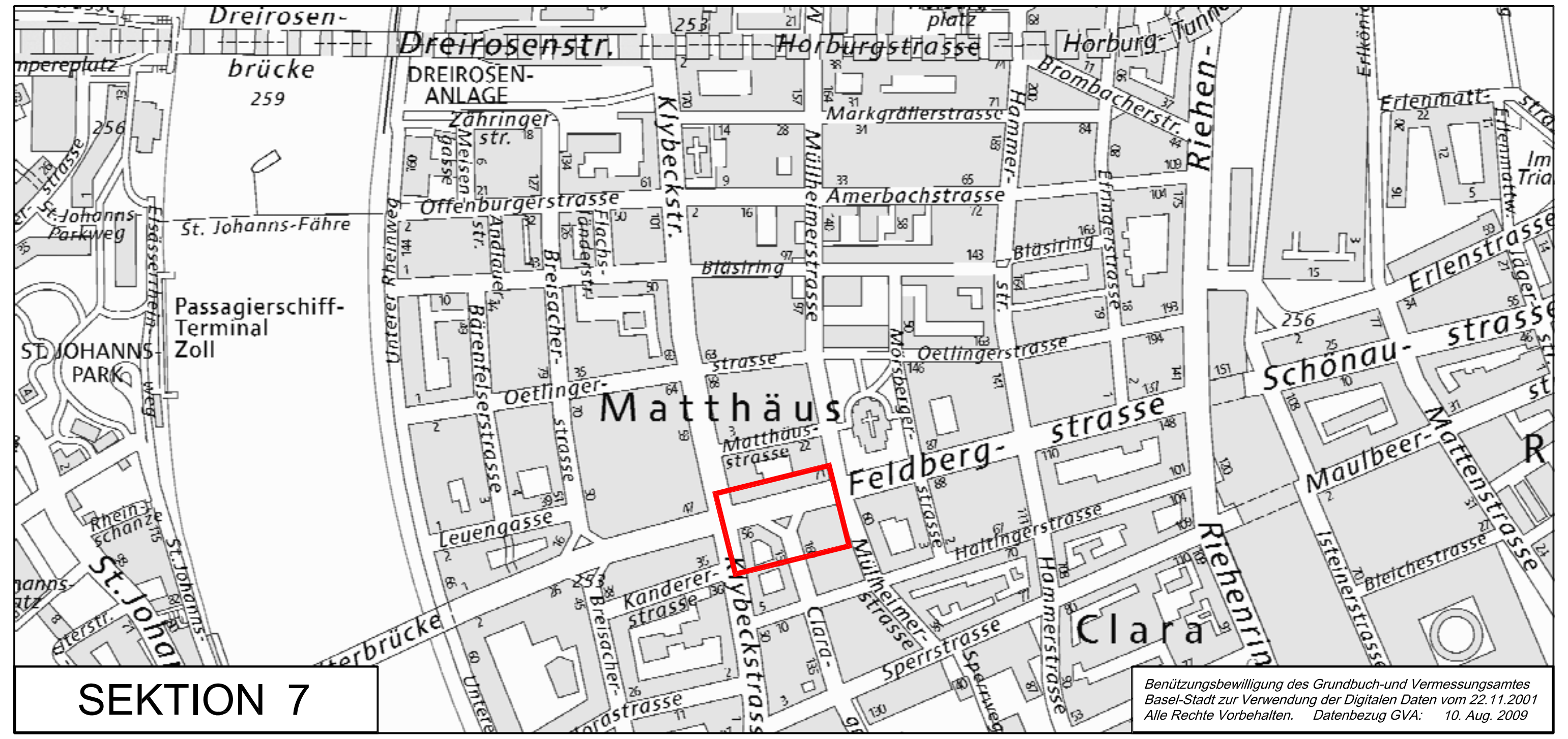

Die örtliche Bauleitung:

Datum:_______________ Visum:_______________

Dazugehörige Pläne: -

KANTON BASEL-STADT

BAU- UND VERKEHRSDEPARTEMENT / TIEFBAUAMT

MUSTERECKSTRASSE

FORMAT 84 x 30
PROJEKTLEITUNG
TIEFBAUAMT BASEL-STADT
Name
Tel.- Nummer

Kreuzungsbereich im Winkel

Oberflächenneugestaltung

Plan des ausgeführten Werkes Materialisierungsplan

INDEX	DATUM	GEZ	Geprüft ING	TBA-I PL	VIS BVD
	31.05.2013				
a					
b					
c					
d					
e					
f					

PROJEKTVERFASSER
Tiefbauamt - Infrastruktur / Ausführung
Wallstrasse 22, Postfach, 4001 Basel
infrastruktur.ausfuehrung@bs.ch

AutoCAD 2012

M. 1 : 200

Nr. xxx-10

J:\06_Allgemeines\02_Handbuch\12_CAD\02 Normen + Musterpläne\01 Musterpläne\Musterpläne_Layout TBA_paw.dwg

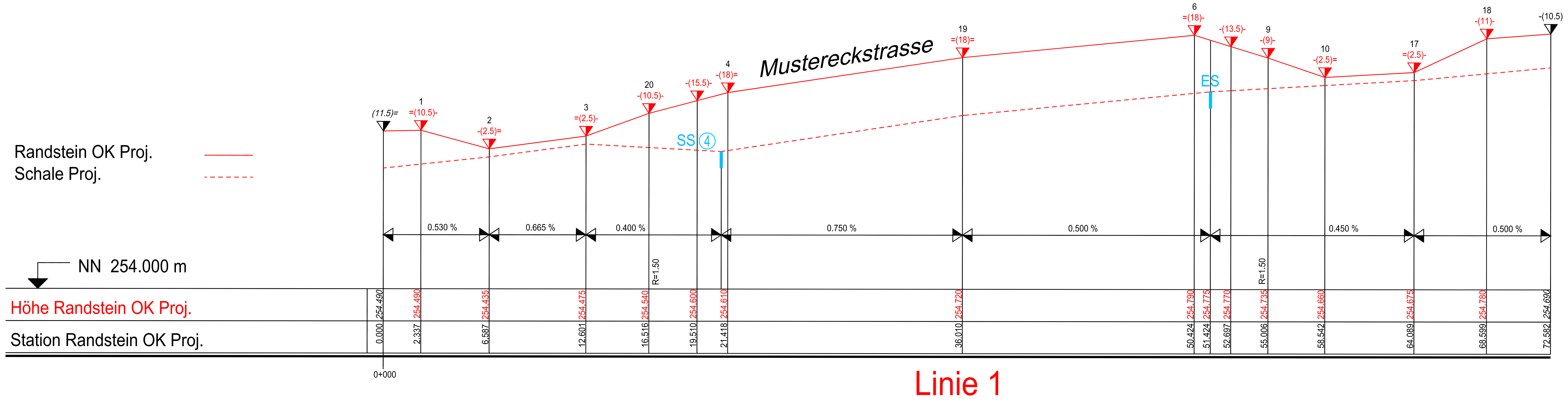

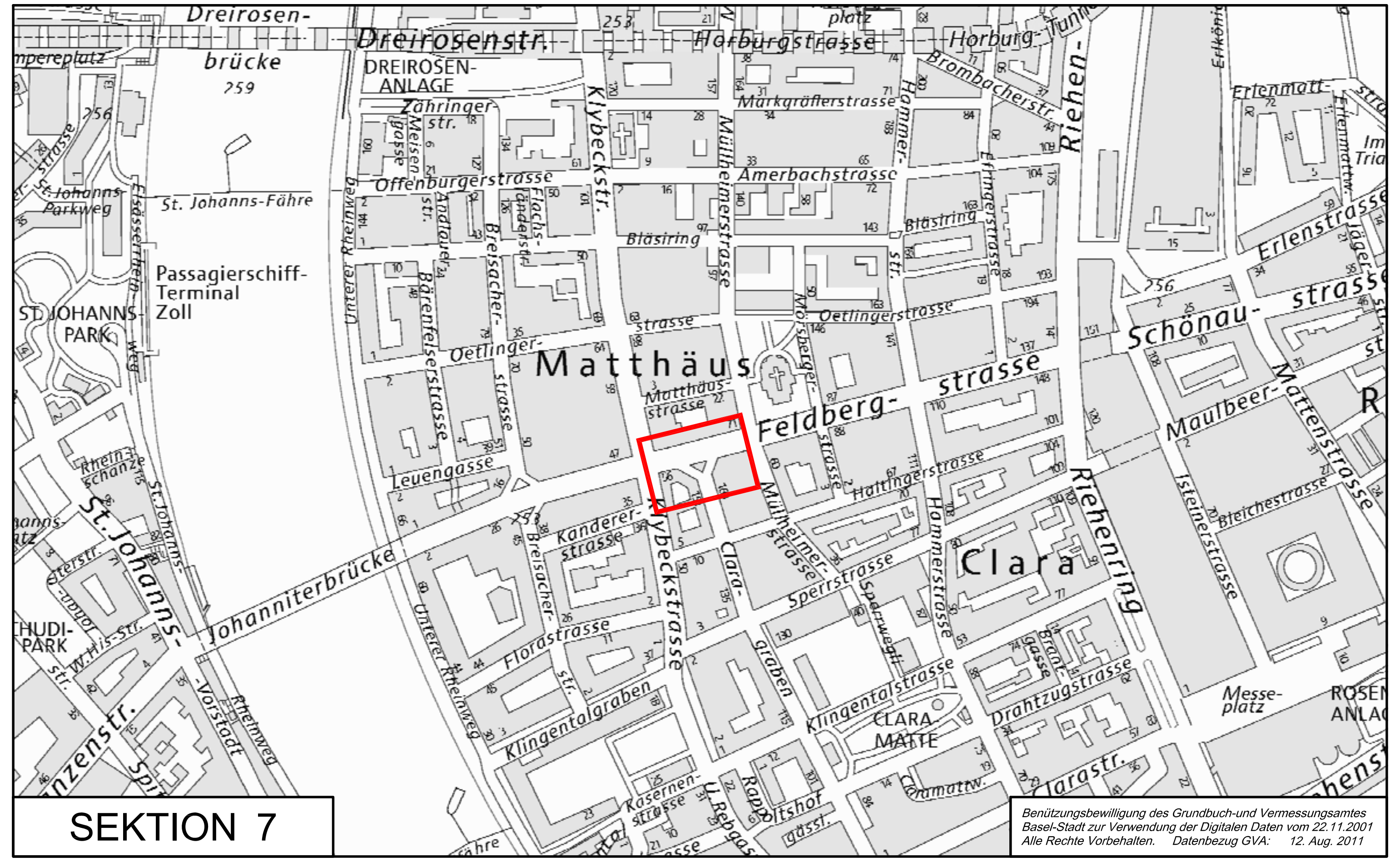

Dazugehörige Pläne: Situation Nr. xxx-06, TT.MM.JJ
Koordinatenliste Nr. xxx-07, TT.MM.JJ

KANTON BASEL-STADT

BAU- UND VERKEHRSDEPARTEMENT / TIEFBAUAMT

FORMAT 84 x 30

PROJEKTLEITUNG
TIEFBAUAMT BASEL-STADT
Name
Tel.- Nummer

MUSTERECKSTRASSE

Kreuzungsbereich im Winkel

Oberflächenneugestaltung

Ausführungsprojekt
Längenprofil Linie 1

INDEX	DATUM	GEZ	Geprüft ING	TBA-I PL	VIS BVD
	31.05.2013				
a					
b					
c					
d					
e					
f					

PROJEKTVERFASSER

Tiefbauamt - Infrastruktur / Ausführung
Wallstrasse 22, Postfach, 4001 Basel
infrastruktur.ausfuehrung@bs.ch

AutoCAD 2012

M. 1 : 200/10

Nr. xxx-11

0m 5m 10m

J:\06_Allgemeines\02_Handbuch\12_CAD\02 Normen + Musterpläne\01 Musterpläne\Musterpläne_Layout TBA_vorprojekt bauprojekt ausführungsprojekt.dwg