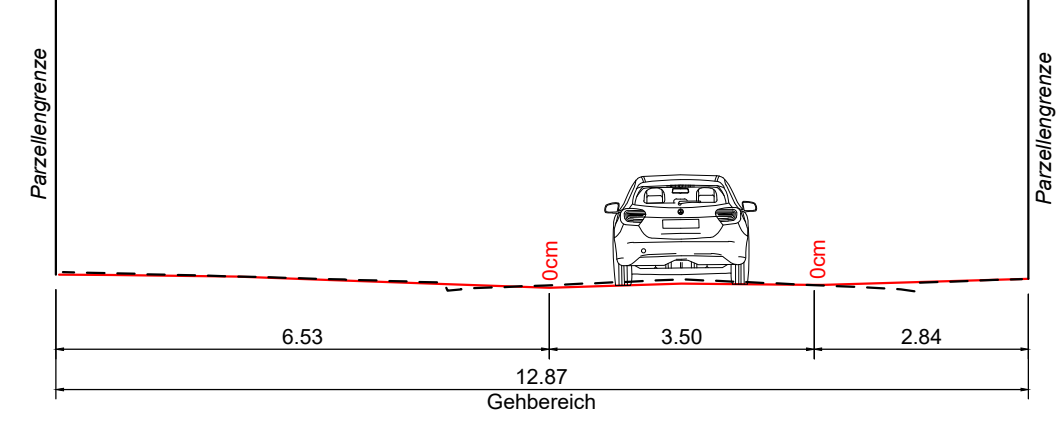
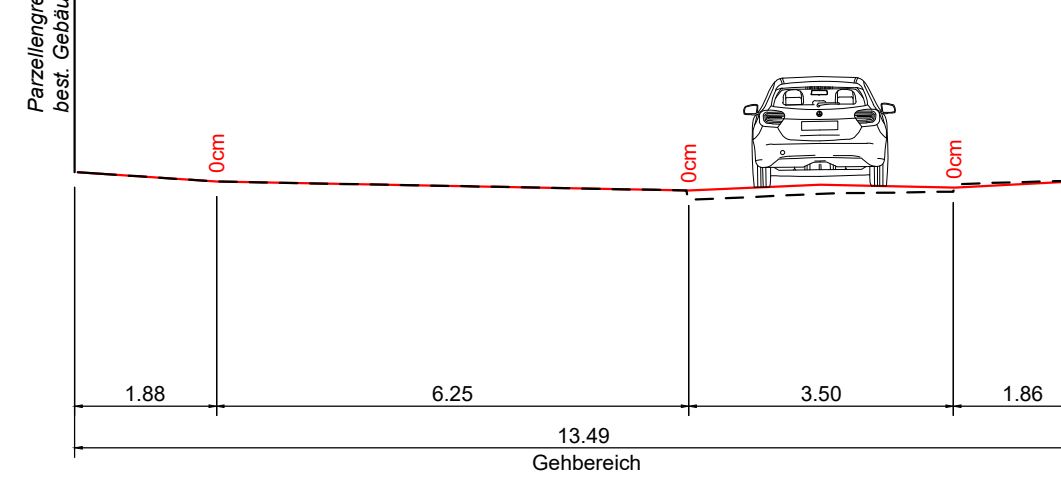


Querprofil 2, 1:100



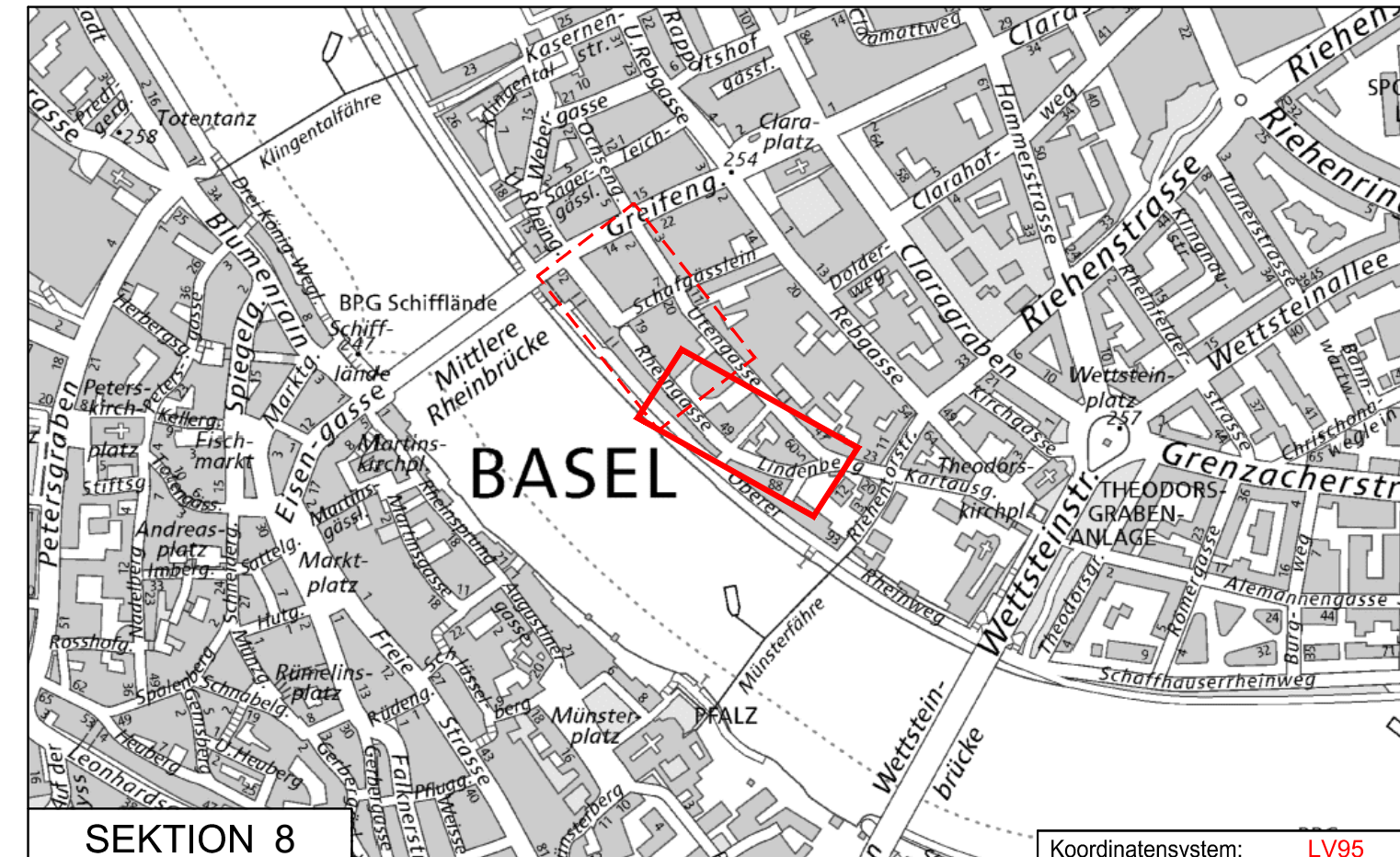
Querprofil 3, 1:100



LEGENDE

- Trottoir, Gehbereich
- Fahrbahn Anrampung Trottoirüberfahrt (gepläsiert *)
- Trottoir, Gehbereich (gepläsiert ebene Fläche*)
- Gewässer, Brunnen *
- neuer Randabschluss mit Anschlag
- neuer Randabschluss ohne Anschlag
- zu entfernende Objekte
- Strassenlinie bestehend*

* nur orientierender Planinhalt



Dazugehörige Pläne: 4002.A-03 Auflageplan; Abschnitt Greifengasse - Rheingasse 48

Bau- und Verkehrsdepartement des Kantons Basel-Stadt
Tiefbauamt
Infrastruktur

RHEINGASSE
Rheingasse 48 - Utengasse
Oberflächenneugestaltung

Bauprojekt
Auflageplan

Projektverfasser
gsi
Bau- und Wirtschaftsingenieure AG

MP oder TS	MP 2505	PROJEKTLEITUNG	TIEFBAUAMT BASEL-STADT
Datum	19.04.24	Alex Rauchfleisch	079 614 48 65
Gez.	pmj	Geprüft	SB
Gepr.	AR	Gepr.	AR
Gepr.	OI	Gepr.	OI
Format:	42 x 147		
Massstab:	1 : 200 / 1 : 100		
Plan Nr.:	4008.A-04		

Plangrundlagen		
Verfasser	Dateinamen	Erstellungsdatum

Bemerkungen Änderungen	
A	
B	
C	
D	